

Протокол
заседания согласительной комиссии

по вопросу согласования местоположения границ земельных участков, расположенных в границах кадастровых кварталов 11:07:4601004, 11:07:4601003, 11:07:4601002, 11:07:4601001, 11:07:4701001, на выполнение комплексных кадастровых работ в отношении кадастровых кварталов муниципального образования муниципального района «Усть-Куломский»

от 11 июля 2024 г.

с. Усть-Кулом,
ул. Советская, д. 37, актовЫй зал

Присутствовали:

Председатель комиссии	Мартюшева Жанна Васильевна Глава сельского поселения администрации сельского поселения «Кужба»
Заместитель председателя комиссии	Бадьин Василий Витальевич – заместитель руководителя администрации МР «Усть-Куломский»
Секретарь комиссии	Генрих Октябрина Александровна – заместитель заведующего отдела по управлению муниципальным имуществом администрации МР «Усть-Куломский»
Члены комиссии	Губер Юлиана Ивановна – заведующий отделом по управлению муниципальным имуществом администрации МР «Усть-Куломский»
	Копылева Галина Олеговна – заведующий отделом – главный

	архитектор архитектуры и градостроительства администрации МР «Усть-Куломский»
	Холопова И.В. – ведущий специалист-эксперт отдела государственного земельного надзора, геодезии и картографии, по контролю(надзору) в сфере саморегулируемых организаций Управления Росреестра по Республике Коми Зин Л.П. – директор филиала ИПК «Роскадастр» по Республике Коми Хандешина Е.М. – начальник отдела земельных отношений Комитета Республики Коми имущественных и земельных отношений

Филиал ИПК «Роскадастр» и Комитет Республики Коми имущественных и земельных отношений присутствовал по ВКС.

Повестка дня заседания:

1. Представление проектов карт-планов территорий кадастровых кварталов **11:07:4601004, 11:07:4601003, 11:07:4601002, 11:07:4601001, 11:07:4701001.**
2. Разъяснение результатов выполнения комплексных кадастровых работ;
3. Порядок согласования местоположения границ земельных участков.

1. Вступительная часть.

Докладчик : Бадьин В.В. – заместитель председателя комиссии.

Текст. Представлены заместитель председателя комиссии и члены комиссии, озвучена повестка дня заседания. В рамках реализации мероприятий федеральной целевой программы «Развитие единой государственной системы регистрации прав и кадастрового учета недвижимости», постановления правительства Республики Коми от 19.02.2020 № 64 «Об организации проведения комплексных кадастровых работ на территории Республики Коми в 2021-2024 годах администрацией МР «Усть-Куломский» заключен договор от 15 марта 2024 г № 51 на **выполнения комплексных кадастровых работ по выполнению комплексных кадастровых работ в отношении кадастровых кварталов 11:07:4601001, 11:07:4601004, 11:07:4601003, 11:07:4601002, 11:07:4601001, 11:07:4701001, с ИПК «Роскадастр» в лице филиала ИПК «Роскадастр» по Республике Коми.**

Порядок, сроки и условия выполнения комплексных кадастровых работ определены пп. 4.1 Федерального закона от 24.07.2007 № 221-ФЗ «О кадастровой деятельности».

Рассмотрение вопроса повестки дня №1:

Представлен проект карты-плана территории кадастрового квартала **11:07:4601001.**

Рассмотрение вопроса повестки дня №2:

Представлен проект карты-плана территории кадастрового квартала **11:07:4601004.**

Рассмотрение вопроса повестки дня №3:

Представлен проект карты-плана территории кадастрового квартала **11:07:4601003.**

Рассмотрение вопроса повестки дня №4:

Представлен проект карты-плана территории кадастрового квартала **11:07:4601002.**

Рассмотрение вопроса повестки дня №5:

Представлен проект карты-плана территории кадастрового квартала **11:07:4701001**

Слушали : А.В. Башникова представителя филиала ППК «Роскадастр» по Республике Коми по ВКС

В ходе комплексных кадастровых работ проведена горизонтальная съемка местности в границах кадастровых кварталов **11:07:4601001, 11:07:4601004, 11:07:4601003, 11:07:4601002, 11:07:4601001, 11:07:4701001,**

В ходе проведения комплексных кадастровых работ:

- проведено уточнения местоположения границ и площади;
- исправлены реестровые ошибки;
- проведено образования из свободных земель кадастрового квартала;
- объекты капитального строительства объект капитального строительства путем уточнения местоположения границ;
- исправлены реестровые ошибки у объектов капитального строительства.

Уточнение местоположения границ ранее учтенных земельных участков подготовлено на основании:

- Государственные акты на право пожизненного наследуемого владения землей ЗУ
- Постановления о выделении земельных участков

Границы уточняемых земельных участков в границах КК № **11:07:4601001, 11:07:4601004, 11:07:4601003, 11:07:4601002, 11:07:4601001, 11:07:4701001,** при проведении кадастровых работ, определялись на местности так же по их фактическому местоположению. Исторически сложившаяся граница существует более 15 лет и закреплена на местности объектами искусственного происхождения - заборами, зданиями, нежилыми строениями и др., что и подтверждается дежурной кадастровой картой от 25.11.2005г, документах о правах на землю и иные документы, содержащие сведения о местоположении границ земельных участков (раздел «Приложение» данного КПГ):

В ходе проведения кадастровых работ в границах кадастрового квартала **11:07:4601001, 11:07:4601004, 11:07:4601003, 11:07:4601002, 11:07:4601001, 11:07:4701001,** приведены координаты ОКС в соответствии с фактическим расположением на местности.

Возражений относительно границ уточняемых земельных участков не поступало, согласительной комиссией конфигурации утверждены.

Кадастровый квартал **11:07:4601001**

Проблемные вопросы	Решение

Требуется уточнить адреса уточняемых участков и ОКС, не имеющих сведений о номере дома или участка.	Администрации сельского поселения «Кужба» уточнить адреса ОКСов, не имеющих сведений о номере дома или участка.
ЗУ 11:07:4601001:2 (Республика Коми, Усть-Куломский район, с. Кужба) местоположение не определено	Администрации сельского поселения «Кужба» уточнить месторасположений зу 11:07:4601001:2
ОКС 11:07:4601001:4 и 11:07:4601001:5 местоположение не определено, в связи с чем образовать участки под строениями не возможно.	Администрации сельского поселения «Кужба» уточнить месторасположений ОКС 11:07:4601001:4 и 11:07:4601001:5
Требуется определиться с формированием новых земельных участков в квартале.	Новые земельные участки формируются по объектами (обелиск, дорожно-уличная сеть, огородами, используемые физическими лицами), административно-социальными объектами
Сведения о Пожизненных наследуемых владениях требуется зарегистрировать для уточнения их границ	Администрации МР «Усть-Куломский» совместно с администрацией сельского поселения «Кужба» продолжать информировать население о проведении ККР для уточнения их границ объектов недвижимости

Кадастровый квартал 11:07:4601002

Проблемные вопросы	Решение
Требуется уточнить адреса уточняемых участков и ОКС, не имеющих сведений о номере дома или участка.	Администрации сельского поселения «Кужба» уточнить адреса ОКСов, не имеющих сведений о номере дома или участка
Требуется определиться с формированием новых земельных участков в квартале.	Новые земельные участки формируются по объектами (обелиск, дорожно-уличная сеть, огородами, используемые физическими лицами), административно-социальными объектами.
11:07:4601002:102 (Республика Коми, Усть-Куломский р-н, Малая Кужба д, Центральная ул. 55), имеется реестровая ошибка, требуется уточнить его фактическую границу	Администрации МР «Усть-Куломский» совместно с администрацией сельского поселения «Кужба» уточнить границы 11:07:4601002:102 (Республика Коми, Усть-Куломский р-н, Малая Кужба д, Центральная ул. 55), по факту использования
Местоположение 40 ЗУ (11:07:4601002:1, 11:07:4601002:12, 11:07:4601002:15, 11:07:4601002:155, 11:07:4601002:167, 11:07:4601002:172, 11:07:4601002:175, 11:07:4601002:176, 11:07:4601002:18, 11:07:4601002:181, 11:07:4601002:184, 11:07:4601002:185, 11:07:4601002:186, 11:07:4601002:192, 11:07:4601002:2, 11:07:4601002:20, 11:07:4601002:22, 11:07:4601002:23, 11:07:4601002:24, 11:07:4601002:3, 11:07:4601002:306, 11:07:4601002:39, 11:07:4601002:4, 11:07:4601002:44, 11:07:4601002:47, 11:07:4601002:54, 11:07:4601002:55, 11:07:4601002:59, 11:07:4601002:6, 11:07:4601002:61, 11:07:4601002:62, 11:07:4601002:63, 11:07:4601002:79, 11:07:4601002:80, 11:07:4601002:81, 11:07:4601002:82, 11:07:4601002:90, 11:07:4601002:92, 11:07:4601002:93, 11:07:4601002:95), не определено, требуется совместно с администрацией проработать по данным участкам.	Администрации МР «Усть-Куломский», филиалу ППК «Рокадастр» по Республике Коми совместно с администрацией сельского поселения «Кужба» уточнить месторасположение земельного участка
Местоположение 4 ОКС (11:07:4601002:104, 11:07:4601002:119, 11:07:4601002:153, 11:07:4601002:162) не определено. В связи с чем, сведений, требуется ли под ними образовывать новые участки, нет.	Администрации сельского поселения «Кужба» уточнить адреса ОКСов ОКС (11:07:4601002:104, 11:07:4601002:119, 11:07:4601002:153, 11:07:4601002:162). После уточнения адреса, филиалу ППК «Рокадастр» по Республике Коми уточнить границы земельных участков
Сведения о Пожизненных наследуемых владениях требуется зарегистрировать для уточнения их границ	Администрации МР «Усть-Куломский» совместно с администрацией сельского поселения «Кужба» продолжать информировать население о проведении ККР для уточнения их границ объектов недвижимости

Проблемные вопросы	Решение
Кадастровый квартал 11:07:4601004	
Требуется уточнить адреса уточняемых участков и ОКС, не имеющих сведений о номере дома или участка.	Администрации сельского поселения «Кужба» уточнить адреса ОКСов, не имеющих сведений о номере дома или участка
Требуется определиться с формированием новых земельных участков в квартале.	Новые земельные участки формируются по объектами (обелиск, дорожно-уличная сеть, огородами, используемые физическими лицами), административно-социальными объектами.
Местоположение 38 ЗУ 11:07:4601004:1, 11:07:4601004:10, 11:07:4601004:167, 11:07:4601004:169, 11:07:4601004:18, 11:07:4601004:95, 11:07:4601004:181, 11:07:4601004:187, 11:07:4601004:189, 11:07:4601004:196, 11:07:4601004:2, 11:07:4601004:20, 11:07:4601004:22, 11:07:4601004:23, 11:07:4601004:27, 11:07:4601004:28, 11:07:4601004:29, 11:07:4601004:3, 11:07:4601004:30, 11:07:4601004:312,	Администрации МР «Усть-Куломский», филиалу ППК «Рокадастр» по Республике Коми совместно с администрацией сельского поселения «Кужба» уточнить месторасположение земельного участка

11:07:4601004:316, 11:07:4601004:37, 11:07:4601004:38, 11:07:4601004:4, 11:07:4601004:40, 11:07:4601004:41, 11:07:4601004:42, 11:07:4601004:44, 11:07:4601004:56, 11:07:4601004:60, 11:07:4601004:61, 11:07:4601004:74, 11:07:4601004:76, 11:07:4601004:77, 11:07:4601004:8, 11:07:4601004:84, 11:07:4601004:91, 11:07:4601004:96, 11:07:4601004:97, 11:07:4601004:99, 11:07:0000000:102 не определено, требуется совместно с администрацией проработать по данным участкам.	
ОКС 11:07:4601004:138 (Республика Коми, Усть-Куломский район, с. Кужба, д. 126) (расположен на участке 11:07:4601004:73) и окс 11:07:4601004:148 (Республика Коми, р-н. Усть-Куломский, с. Кужба, ул. Центральная, д. 126), но для ОКС 11:07:4601004:138 нет сведений о местоположении, возможно задвоение.	Администрации МР «Усть-Куломский», филиалу ППК «Рокадастр» по Республике Коми совместно с администрацией сельского поселения «Кужба» уточнить месторасположение земельного участка
ОКС 11:07:4601004:136 (Республика Коми, Усть-Куломский район, с. Кужба, д. 130) (на участке 11:07:4601004:140), и окс 11:07:4601004:156 (Республика Коми, Усть-Куломский район, с.Кужба, ул.Центральная, д.130). ОКС 11:07:4601004:136 нет сведений о местоположении, возможно задвоение.	Администрации МР «Усть-Куломский», филиалу ППК «Рокадастр» по Республике Коми совместно с администрацией сельского поселения «Кужба» уточнить месторасположение земельного участка
Сведения о Пожизненных наследуемых владениях требуется зарегистрировать для уточнения их границ	Администрации МР «Усть-Куломский» совместно с администрацией сельского поселения «Кужба» продолжать информировать население о проведении ККР для уточнения их границ объектов недвижимости

Кадастровый квартал 11:07:4601003

Проблемные вопросы	Решение
Требуется уточнить адреса уточняемых участков и ОКС, не имеющих сведений о номере дома или участка.	Администрации сельского поселения «Кужба» уточнить адреса ОКСов, не имеющих сведений о номере дома или участка
Требуется определиться с формированием новых земельных участков в квартале.	Новые земельные участки формируются по объектами (обелиск, дорожно-уличная сеть, огородами, используемые физическими лицами), административно-социальными объектами.
Местоположение 20 ЗУ 11:07:4601003:10, 11:07:4601003:13, 11:07:4601003:19, 11:07:4601003:20, 11:07:4601003:24, 11:07:4601003:25, 11:07:4601003:26, 11:07:4601003:27, 11:07:4601003:28, 11:07:4601003:31, 11:07:4601003:33, 11:07:4601003:34, 11:07:4601003:36, 11:07:4601003:38, 11:07:4601003:40, 11:07:4601003:55, 11:07:4601003:56, 11:07:4601003:60, 11:07:4601003:8, 11:07:0000000:102, не определено, требуется совместно с администрацией проработать по данным участкам.	Администрации МР «Усть-Куломский», филиалу ППК «Рокадастр» по Республике Коми совместно с администрацией сельского поселения «Кужба» уточнить месторасположение земельного участка
Местоположение 11:07:4601003:43 не определено. В связи с чем, сведений, требуется ли под ним образовывать новые участки, нет.	Администрации МР «Усть-Куломский» совместно с администрацией сельского поселения «Кужба» определить месторасположение зу 11:07:4601003:43
11:07:4601003:12 (Российская Федерация, Республика Коми, муниципальный район Усть-Куломский, сельское поселение "Кужба", с. Кужба, ул. Центральная, 34) требуется согласие на уменьшение площади ($S = 1320 \text{ м}^2$ ($S_{гкн} = 2600 \text{ м}^2$))	ППК «Рокадастр» по Республике Коми предоставить список физических лиц, с указанием адреса и кадастрового номера для согласия/несогласия на уменьшение площади в адрес администрации МР «Усть-Куломский» Администрации МР «Усть-Куломский» направить письма по указанным адресам.
11:07:4601003:14 (Республика Коми, Усть-Куломский район, с. Кужба, ул. Центральная, 15) требуется согласие на уменьшение площади ($S = 1207 \text{ м}^2$ ($S_{гкн} = 1500 \text{ м}^2$))	ППК «Рокадастр» по Республике Коми предоставить список физических лиц, с указанием адреса и кадастрового номера для согласия/несогласия на уменьшение площади в адрес администрации МР «Усть-Куломский» Администрации МР «Усть-Куломский» направить письма по указанным адресам.
11:07:4601003:16 (Респ. Коми, р-н Усть-Куломский, с. Кужба, ул. Центральная, дом 26) требуется согласие на уменьшение площади ($S = 1403 \text{ м}^2$ ($S_{гкн} = 2200 \text{ м}^2$))	ППК «Рокадастр» по Республике Коми предоставить список физических лиц, с указанием адреса и кадастрового номера для согласия/несогласия на уменьшение площади в адрес администрации МР «Усть-Куломский» Администрации МР «Усть-Куломский» направить письма по указанным адресам.
11:07:4601003:18 (Республика Коми, Усть-Куломский район, с. Кужба, ул. Центральная, 10) требуется ли перераспределить нах по ПЗЗ?	ППК «Рокадастр» по Республике Коми предоставить список физических лиц, с указанием адреса и кадастрового номера для согласия/несогласия на уменьшение площади в адрес администрации МР «Усть-Куломский»

	Администрации МР «Усть-Куломский» направить письма по указанным адресам.
11:07:4601003:3 (Республика Коми, Усть-Куломский район, с. Кужба, ул. Центральная, д. 50а) требуется более точно скорректировать границу участка	ППК «Рокадастр» по Республике Коми предоставить список физических лиц, с указанием адреса и кадастрового номера для согласия/несогласия на уменьшение площади в адрес администрации МР «Усть-Куломский» Администрации МР «Усть-Куломский» направить письма по указанным адресам.
11:07:4601003:35 (Республика Коми, Усть-Куломский район, с. Кужба, ул. Центральная, 24) требуется согласие на уменьшение площади (S = 1025 м ² (S _{гкн} = 1700 м ²))	ППК «Рокадастр» по Республике Коми предоставить список физических лиц, с указанием адреса и кадастрового номера для согласия/несогласия на уменьшение площади в адрес администрации МР «Усть-Куломский» Администрации МР «Усть-Куломский» направить письма по указанным адресам.
11:07:4601003:38 и 11:07:4601003:37 (Республика Коми, Усть-Куломский район, с. Кужба, ул. Центральная, 35) имеют одинаковый адрес, требуется определиться какой участок где расположен относительно дома	ППК «Рокадастр» по Республике Коми предоставить список физических лиц, с указанием адреса и кадастрового номера для согласия/несогласия на уменьшение площади в адрес администрации МР «Усть-Куломский» Администрации МР «Усть-Куломский» направить письма по указанным адресам.
11:07:4601003:39 (Республика Коми, Усть-Куломский р-н, Кужба с. Центральная ул, 30) требуется более точно скорректировать границу участка	ППК «Рокадастр» по Республике Коми предоставить список физических лиц, с указанием адреса и кадастрового номера для согласия/несогласия на уменьшение площади в адрес администрации МР «Усть-Куломский» Администрации МР «Усть-Куломский» направить письма по указанным адресам.
11:07:4601003:57 (Республика Коми, Усть-Куломский р-н, Кужба с. Центральная ул, д. 29) требуется более точно скорректировать границу участка и получить согласие на уменьшение площади от собственника	ППК «Рокадастр» по Республике Коми предоставить список физических лиц, с указанием адреса и кадастрового номера для согласия/несогласия на уменьшение площади в адрес администрации МР «Усть-Куломский» Администрации МР «Усть-Куломский» направить письма по указанным адресам.
11:07:4601003:9 (Республика Коми, Усть-Куломский р-н, Кужба с. Центральная ул, 31) расположены ли д.31 и д.31а на одном земельном участке, либо требуется скорректировать границу и образовать(уточнить при наличии) под одним из домов участок	Администрации сельского поселения «Кужба» уточнить месторасположение зу11:07:4601003:9 (Республика Коми, Усть-Куломский р-н, Кужба с. Центральная ул, 31) расположены ли д.31 и д.31а на одном земельном участке, либо требуется скорректировать границу и образовать(уточнить при наличии) под одним из домов участок
Сведения о Пожизненных наследуемых владениях требуется зарегистрировать для уточнения их границ	Администрации МР «Усть-Куломский» совместно с администрацией сельского поселения «Кужба» продолжать информировать население о проведении ККР для уточнения их границ объектов недвижимости
Проблемные вопросы	Решение
Кадастровый квартал 11:07:4701001	
Требуется уточнить адреса уточняемых участков и ОКС, не имеющих сведений о номере дома или участка.	Администрации сельского поселения «Кужба» уточнить адреса ОКСов, не имеющих сведений о номере дома или участка
Требуется определиться с формированием новых земельных участков в квартале.	Новые земельные участки формируются по объектами (обелиск, дорожно-уличная сеть, огородами, используемые физическими лицами), административно-социальными объектами.
Местоположение 24 ЗУ 11:07:4701001:1, 11:07:4701001:10, 11:07:4701001:11, 11:07:4701001:13, 11:07:4701001:14, 11:07:4701001:15, 11:07:4701001:16, 11:07:4701001:17, 11:07:4701001:18, 11:07:4701001:21, 11:07:4701001:22, 11:07:4701001:23, 11:07:4701001:24, 11:07:4701001:30, 11:07:4701001:31, 11:07:4701001:32, 11:07:4701001:33, 11:07:4701001:42, 11:07:4701001:5, 11:07:4701001:50, 11:07:4701001:6, 11:07:4701001:7, 11:07:4701001:8, 11:07:4701001:9 не определено, требуется совместно с администрацией проработать по данным участкам.	Администрации МР «Усть-Куломский», филиалу ППК «Рокадастр» по Республике Коми совместно с администрацией сельского поселения «Кужба» уточнить месторасположение земельного участка
Местоположение ОКС 11:07:4601004:138 (Республика Коми, Усть-Куломский р-н, Ульяново п), 11:07:4701001:73 (Республика Коми, р-н. Усть-Куломский, п. Ульяново, д. б/н), 11:07:4701001:74 (Республика Коми, р-н. Усть-Куломский, п. Ульяново, д. б/н), 11:07:4701001:80 (Республика Коми, Усть-Куломский район, п. Ульяново, ул. Центральная, д. 158) не определено. В связи с	Администрации МР «Усть-Куломский», Филиалу ППК «Рокадастр» по Республике Коми совместно с администрацией сельского поселения «Кужба» уточнить месторасположение земельного участка. После уточнения месторасположения ОКСов, филиалу ППК «Рокадастр» по Республике Коми уточнить границы зу

чем, сведений, требуется ли под ними образовывать новые участки, нет, возможно задвоение.	
ЗУ 11:07:4701001:25 (Республика Коми, Усть-Куломский район, п. Ульяново, ул. Центральная, дом 17) и 11:07:4701001:45 Республика Коми, Усть-Куломский район, п. Ульяново, ул. Центральная, дом 15 по сведениям администрации расположены на одном и том же месте требуется уточнить их местоположение	Администрации МР «Усть-Куломский», Филиалу ИПК «Рокадастр» по Республике Коми совместно с администрацией сельского поселения «Кужба» уточнить месторасположение земельного участка
ЗУ 11:07:4701001:49 (Республика Коми, Усть-Куломский район, п. Ульяново, ул. Центральная, дом 8/2), на ЗУ расположен 2х квартирный дом. полностью ли входит дом в данный участок, или для каждой квартиры сформировать земельные участки	Администрации МР «Усть-Куломский», Филиалу ИПК «Рокадастр» по Республике Коми совместно с администрацией сельского поселения «Кужба» уточнить месторасположение земельного участка
ЗУ 11:07:4701001:53 (Республика Коми, Усть-Куломский район, п. Ульяново, ул. Центральная, дом 36) требуется согласие на уменьшение площади ($S = 1292 \text{ м}^2$ ($S_{\text{гки}} = 1728 \text{ м}^2$))	Администрации МР «Усть-Куломский», Филиалу ИПК «Рокадастр» по Республике Коми совместно с администрацией сельского поселения «Кужба» уточнить месторасположение земельного участка
ЗУ 11:07:4701001:81 (Республика Коми, Усть-Куломский р-н, Ульяново п, Центральная ул, д 25/1) и 11:07:4701001:85 (Республика Коми, Усть-Куломский р-н, Ульяново п, Центральная ул, д 25/2) делит 2х квартирный дом. Уточнить, верно ли расположение участков относительно квартир.	Администрация МР «Усть-Куломский», Филиалу ИПК «Рокадастр» по Республике Коми совместно с администрацией сельского поселения «Кужба» уточнить месторасположение земельного участка
Сведения о Пожизненных наследуемых владениях требуется зарегистрировать для уточнения их границ	Администрации МР «Усть-Куломский» совместно с администрацией сельского поселения «Кужба» продолжать информировать население о проведении ККР для уточнения их границ объектов недвижимости

Мартюшева Ж.В.

Возражений в согласительную комиссию от правообладателей земельных участков по вопросу согласования местоположения границ земельных участков при выполнении комплексных кадастровых работ в кадастровых кварталах **11:07:4601001, 11:07:4601004, 11:07:4601003, 11:07:4601002, 11:07:4601001, 11:07:4701001**, не поступали, согласительной комиссией конфигурации утверждены.

Решили:

1. Одобрить повестку заседания согласительной комиссии.
2. Принять к сведению информацию, изложенную докладчиками;
3. Принять представленные проекты карт-планов кадастровых кварталов **11:07:4601001, 11:07:4601004, 11:07:4601003, 11:07:4601002, 11:07:4601001, 11:07:471001**.
4. Привлекать правообладателей участков к рассмотрению возражений при необходимости;
5. Исправить в картах-планах местоположения земельных участков с кадастровыми номерами в соответствии с ранее выданными документами.
6. Администрации сельского поселения «Кужба» внести в ФИАС адреса объектов.
7. Отработать проблемные вопросы, согласно принятых комиссией решения






Результаты голосования:

Номер решения	«за»	«против»	«воздержались»
1			
2			

3			
4			
5			
6			

Особое мнение:

Подписи:

	Ф.И.О.	Подпись
Председатель комиссии	Мартюшева Жанна Васильевна глава администрации сельского поселения «Кужба»	
Заместитель председателя комиссии	Бадьин Василий Витальевич-заместитель руководителя администрации МР «Усть-Куломский»	
Секретарь комиссии	Генрих Октябрин Александровна – заместитель заведующего отдела по управлению муниципальным имуществом администрации МР «Усть-Куломский»	
Члены комиссии	Губер Юлиана Ивановна –заведующий отделом по управлению муниципальным имуществом администрации МР «Усть-Куломский»	
	Коноплева Галина Олеговна – заведующий отделом –главный архитектор архитектуры и градостроительства администрации МР «Усть-Куломский»	
	Холопова И.В. –ведущий специалист-эксперт отдела государственного земельного надзора, геодезии и картографии, по контролю(надзору) в	

	сфере саморегулируемых организаций Управления Росреестра по Республике Коми		
