

«Кулөмдин» муниципальной районса администрациялөн

**Ш У Ö М**

Администрация муниципального района «Усть-Куломский»

**ПОСТАНОВЛЕНИЕ**

10 марта 2025 г.

№ 359

Республика Коми  
с. Усть-Кулом

**О внесении изменений в документацию  
по планировке территории (проект межевания территории)  
кадастрового квартала 11:07:4201007 в с.Усть-Кулом**

В соответствии со ст. 45, 46 Градостроительного кодекса Российской Федерации, Федеральным законом от 06.10.2003г. №131-ФЗ «Об общих принципах организации местного самоуправления в Российской Федерации» администрация муниципального района «Усть-Куломский» **п о с т а н о в л я е т:**

1. Внести в документацию по планировке территории (проект межевания территории) кадастрового квартала 11:07:4201007, расположенной по адресу Российская Федерация, Республика Коми, Усть-Куломский муниципальный район, сельское поселение Усть-Кулом, село Усть-Кулом, утвержденную постановлением администрации МР «Усть-Куломский» от 31.08.2022 г. № 1111 «Об утверждении документации по планировке территории» (далее - постановление), изменения согласно приложению к настоящему постановлению.

2. Настоящее постановление вступает в силу со дня опубликования в Информационном Вестнике Совета и администрации МР «Усть-Куломский».

Глава МР «Усть-Куломский»-  
руководитель администрации района







С.В.Рубан

Приложение  
к постановлению администрации  
МР «Усть-Куломский»  
от 10 марта 2025 г. № 359



Масштаб 1:1 000

**Условные обозначения:**

-  - границы и номер образуемых земельных участков с указанием проектируемой площади
-  - кадастровый номер земельного участка с указанием его фактической площади
-  - часть границы, сведения ЕГРН о которой позволяют однозначно определить ее положение на местности
-  - адрес земельного участка по сведениям в ЕГРН
-  - Граница кадастрового квартала
-  - Границы зоны с особыми условиями использования территорий

						Договор подряда № 214 от 11.11.2024г.				
						Документация по планировке территории (проект межевания) кадастрового квартала 11:07:4201007				
Изм.	Кол.уч.	Лис т	№ док	Подп.	Дата	Проект межевания территории. Основная часть.		Стадия	Лист	Листов
					12.24г.			ПМ	1	1
Разработал		Пленкин Е.А.				Чертеж межевания территории М 1:1000		ООО "Гео-Эксперт"		

**ВЕДОМОСТЬ КООРДИНАТ ХАРАКТЕРНЫХ ТОЧЕК ОБРАЗУЕМЫХ ЗЕМЕЛЬНЫХ УЧАСТКОВ**

Земельный участок: \_\_\_\_\_ :ЗУ26

*(Кадастровый номер или обозначение)*

Номер точки	Координаты		Номер точки	Координаты		Номер точки	Координаты	
	X	Y		X	Y		X	Y
1	2	3	1	2	3	1	2	3
:ЗУ26(1) Площадь: 472,88 м²								
n9	634 025,40	5 276 054,01	n12	634 019,02	5 276 065,31	n7	633 991,87	5 276 054,56
n10	634 020,34	5 276 062,43	n13	634 013,52	5 276 062,04	14	633 999,72	5 276 039,29
n11	634 020,71	5 276 062,65	n8	634 011,37	5 276 065,66	n9	634 025,40	5 276 054,01
:ЗУ26(2) Площадь: 267,28 м²								
n5	634 010,65	5 276 071,33	16	633 983,96	5 276 069,93	n5	634 010,65	5 276 071,33
15	634 003,44	5 276 079,93	n6	633 989,49	5 276 059,17			

Земельный участок: \_\_\_\_\_ :ЗУ48

*(Кадастровый номер или обозначение)*

Номер точки	Координаты		Номер точки	Координаты		Номер точки	Координаты	
	X	Y		X	Y		X	Y
1	2	3	1	2	3	1	2	3
n1	634 022,43	5 276 071,95	n4	634 020,41	5 276 076,91	n7	633 991,87	5 276 054,56
2	634 022,65	5 276 072,75	n5	634 010,65	5 276 071,33	n8	634 011,37	5 276 065,66
3	634 020,50	5 276 076,74	n6	633 989,49	5 276 059,17	n1	634 022,43	5 276 071,95
<b>Конец сведений о земельных участках</b>								