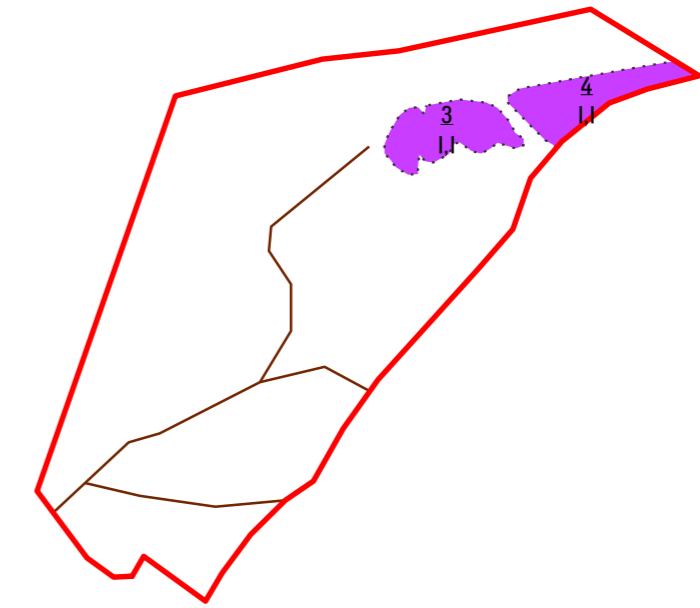
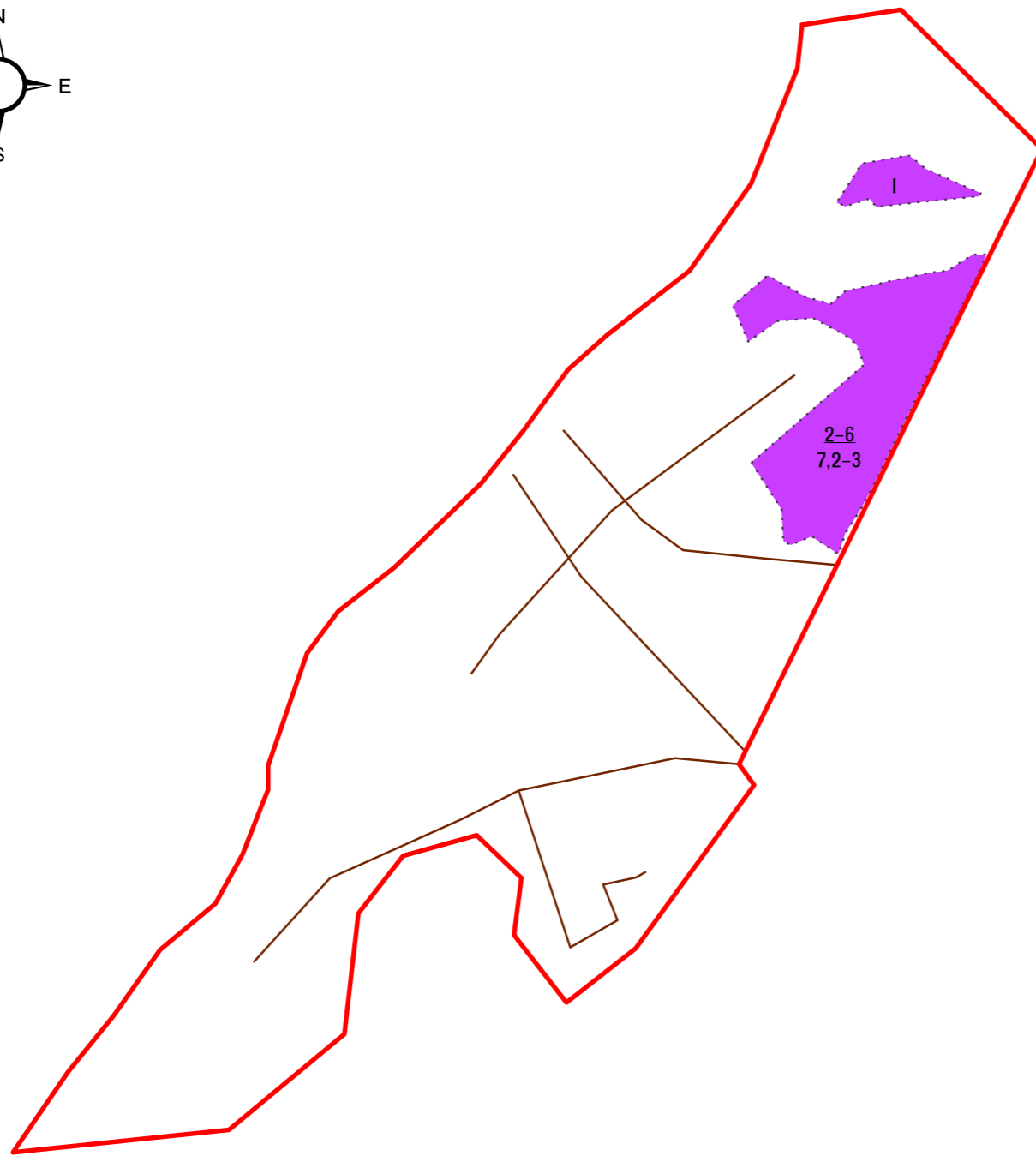
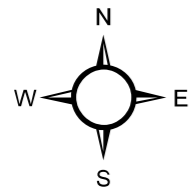


ПЛАН
ЛЕСОНАСАЖДЕНИЙ
МО СП "ВОЛЬДИНО"

Вольдинского муниципального лесничества
 Республики Коми
 д Пузла
 Лесоустройство 2014 года
 Масштаб 1:10 000



УСЛОВНЫЕ ОБОЗНАЧЕНИЯ

ДРЕВЕСНАЯ ПОРОДА	ГРУППЫ ВОЗРАСТА				КУЛЬТУРЫ	
	МОЛОДНЯКИ	СРЕДНЕ-ВОЗРАСТНЫЕ	ПРИСПЕВАЮЩИЕ	СПЕЛЫЕ И ПЕРЕСТОЙНЫЕ	СОМКН.	НЕСОМК.
СОСНА	[orange box]	[orange box]	[orange box]	[orange box]	[orange box]	[orange box]
ЕЛЬ	[purple box]	[purple box]	[purple box]	[purple box]	[purple box]	[purple box]
ЛИСТВЕННИЦА	[brown box]	[brown box]	[brown box]	[brown box]	[brown box]	[brown box]
КЕДР	[pink box]	[pink box]	[pink box]	[pink box]	[pink box]	[pink box]
ПИХТА	[purple box]	[purple box]	[purple box]	[purple box]	[purple box]	[purple box]
БЕРЕЗА	[cyan box]	[cyan box]	[cyan box]	[cyan box]	[cyan box]	[cyan box]
ОСИНА	[teal box]	[teal box]	[teal box]	[teal box]	[teal box]	[teal box]
ОЛЬХА	[green box]	[green box]	[green box]	[green box]	[green box]	[green box]
ИВА ДРЕВОВИДНАЯ	[pink box]	[pink box]	[pink box]	[pink box]	[pink box]	[pink box]
ЛИПА	[yellow box]	[yellow box]	[yellow box]	[yellow box]	[yellow box]	[yellow box]
болота	[blue wavy box]					
вырубки	[L box]	[II box]				
сенокосы	[grass box]					
прогалина	[square box]					
прочие площади	[square box]					
кормовое поле	[square box]					
ветровал бурелом	[< box]					
пески	[dots box]					
гари, погибшие насаждения	[L box]					
ГРАНИЦЫ						
кварталов	[dashed line]					населенные пункты
выделов	[dotted line]					дороги
						ЛЭП
						ГИДРОГРАФИЯ
						реки, ручьи
						пересых. ручьи
						реки
ТАКСАЦИОННАЯ ФОРМУЛА		НОМЕРА КВАРТАЛОВ				
класс возраста	номер выдела	пр. запаса	номер квартала			
3 - 5 - 4	34 - VI	бонитет	1	88,5 площадь		