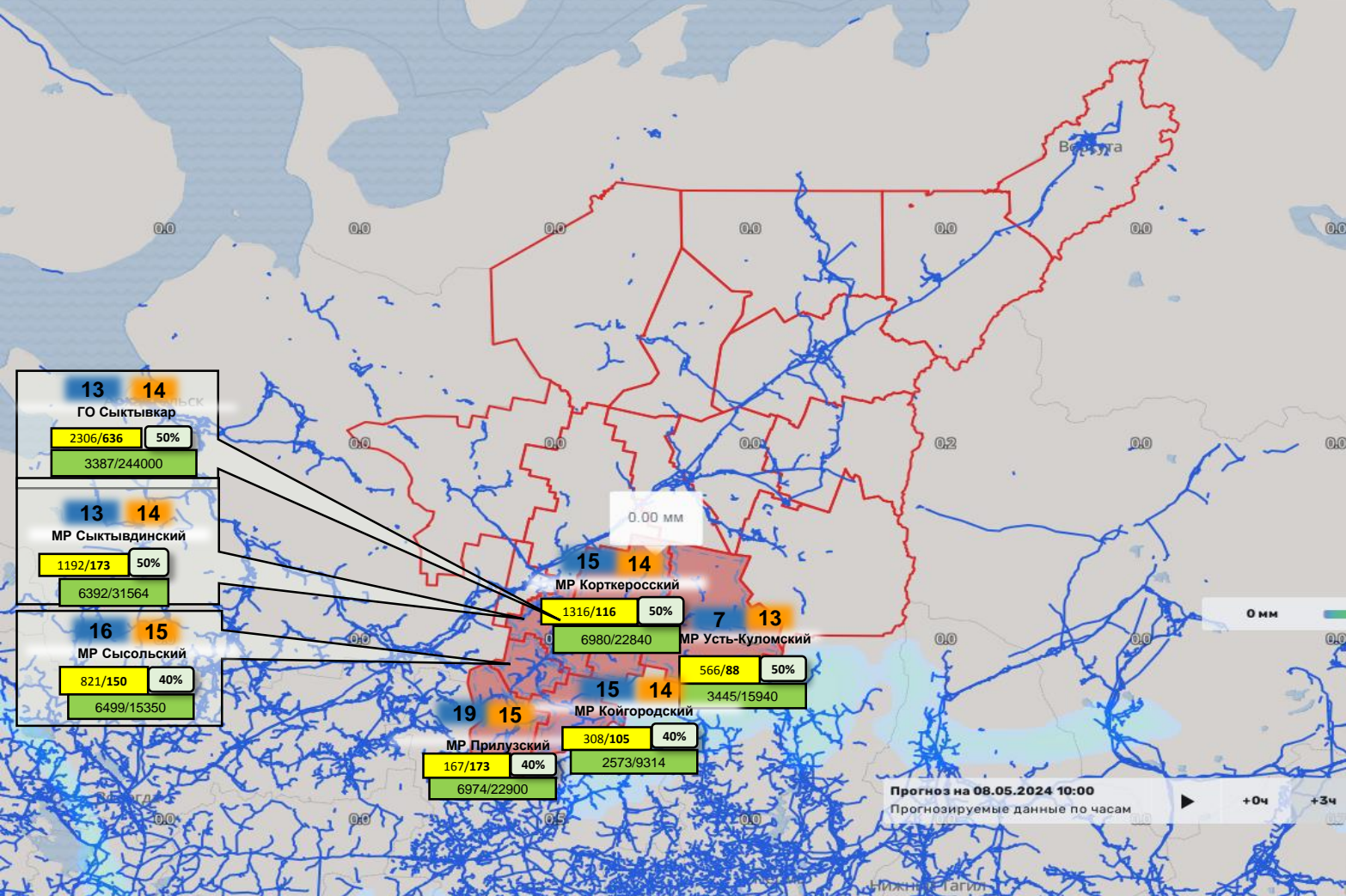


ИНФОРМАЦИОННЫЕ МАТЕРИАЛЫ ПО ОСАДКАМ НА ТЕРРИТОРИИ РЕСПУБЛИКИ КОМИ (РИСК НАРУШЕНИЯ ЭЛЕКТРОСНАБЖЕНИЯ НА 08.05.2024)



Условные обозначения

0 мм — **124 мм**
осадки, мм

- 35 кВт
- 110 кВт
- 150 кВт
- 220 кВт
- 350 кВт
- 400 кВт
- 500 кВт
- 750 кВт
- 1150 кВт
- Не определено

- линии электропередач

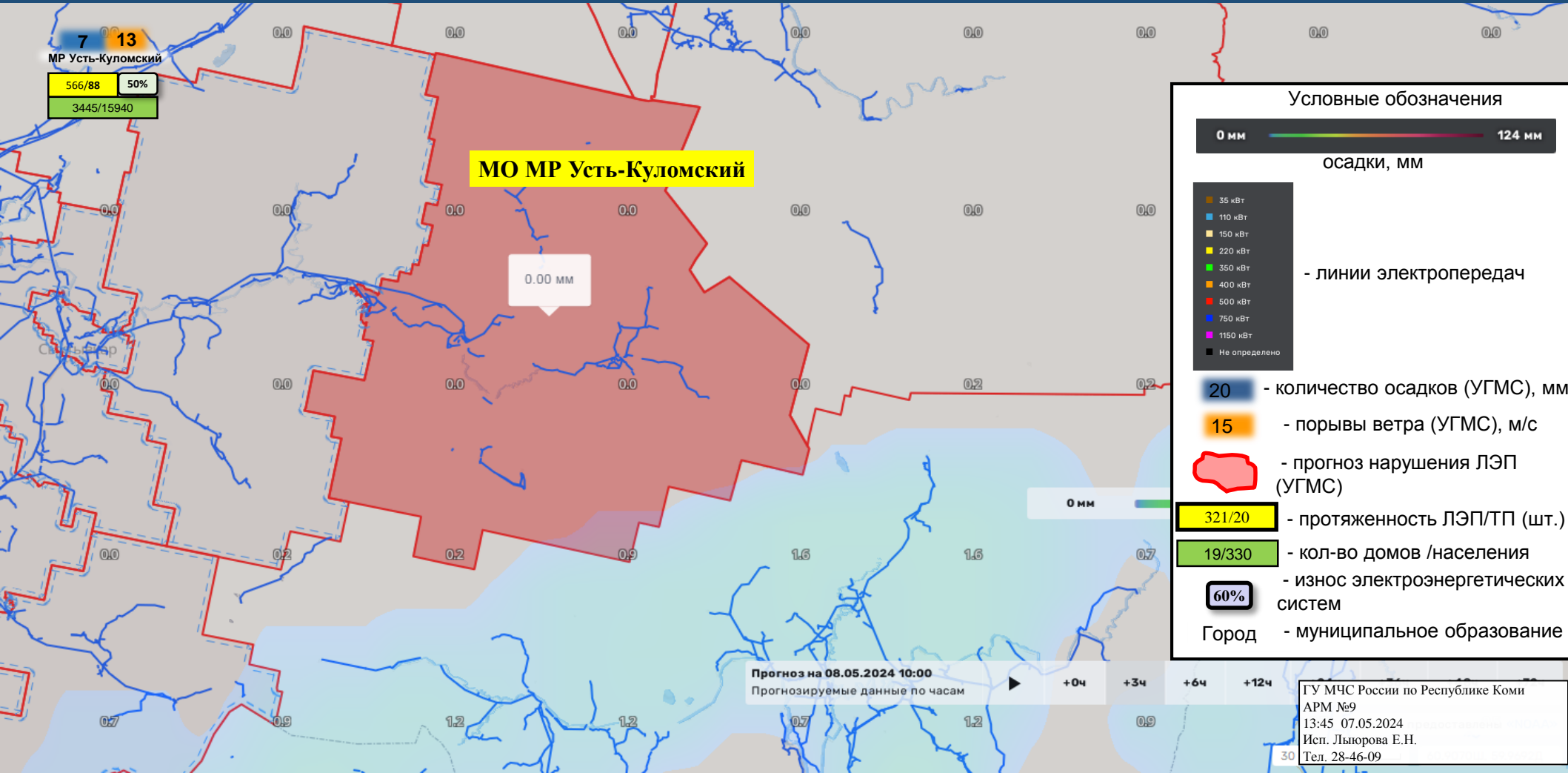
- 20** - количество осадков (УГМС), мм
- 15** - порывы ветра (УГМС), м/с
- прогноз нарушения ЛЭП (УГМС)
- 321/20** - протяженность ЛЭП/ТП (шт.)
- 19/330** - кол-во домов /населения
- 60%** - износ электроэнергетических систем
- Город - муниципальное образование

Прогноз на 08.05.2024 10:00
 Прогнозируемые данные по часам
 +0ч +3ч +6ч +12ч

ГУ МЧС России по Республике Коми
 АРМ №9
 13:45 07.05.2024
 Исп. Льюрова Е.Н.
 Тел. 28-46-09

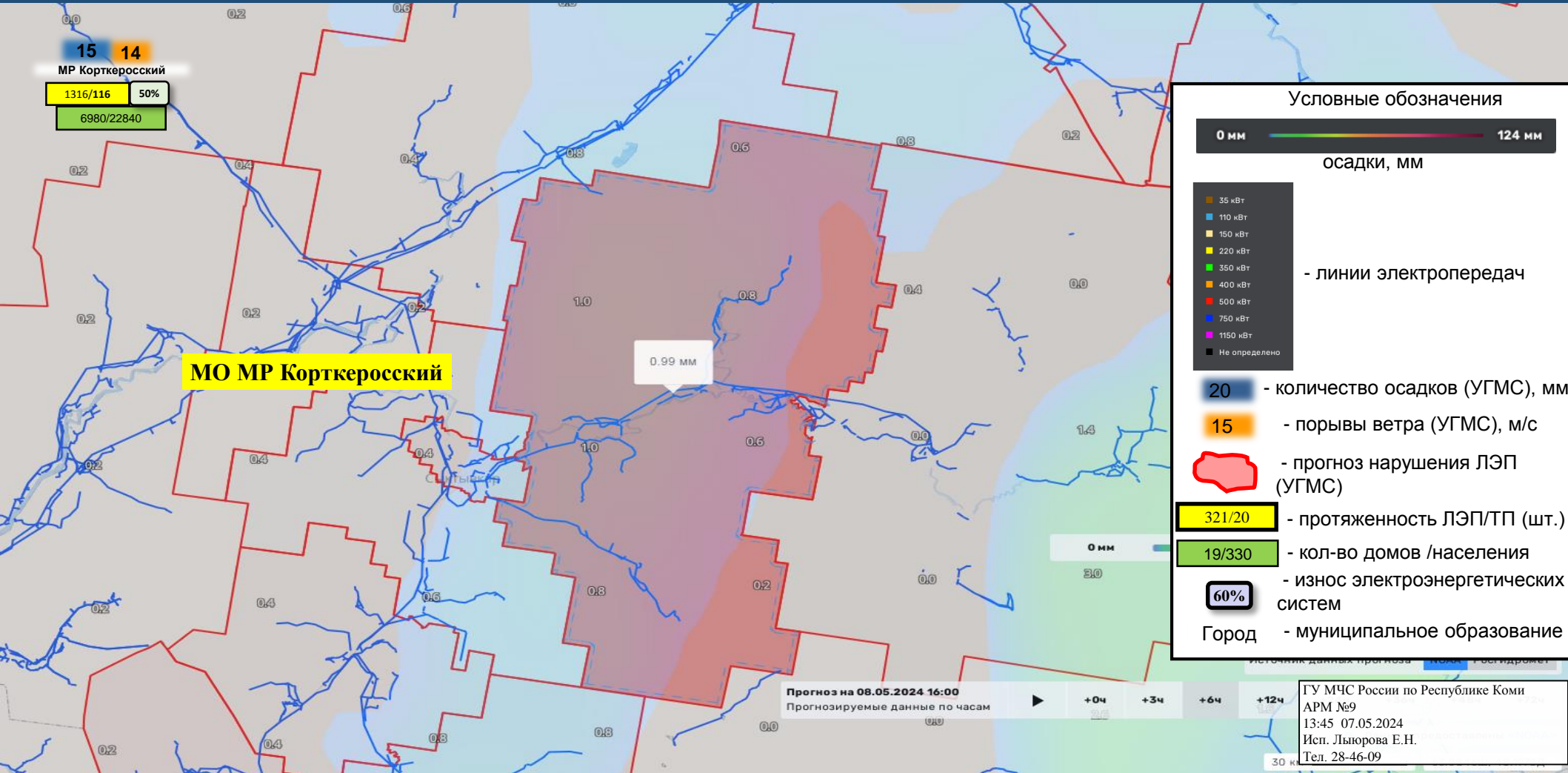
ИНФОРМАЦИОННЫЕ МАТЕРИАЛЫ ПО ОСАДКАМ НА ТЕРРИТОРИИ МО МР «УСТЬ-КУЛОМСКИЙ» РЕСПУБЛИКИ КОМИ (РИСК НАРУШЕНИЯ ЭЛЕКТРОСНАБЖЕНИЯ НА 08.05.2024)

Исх. № 749-2-4-1 от 07.05.2024



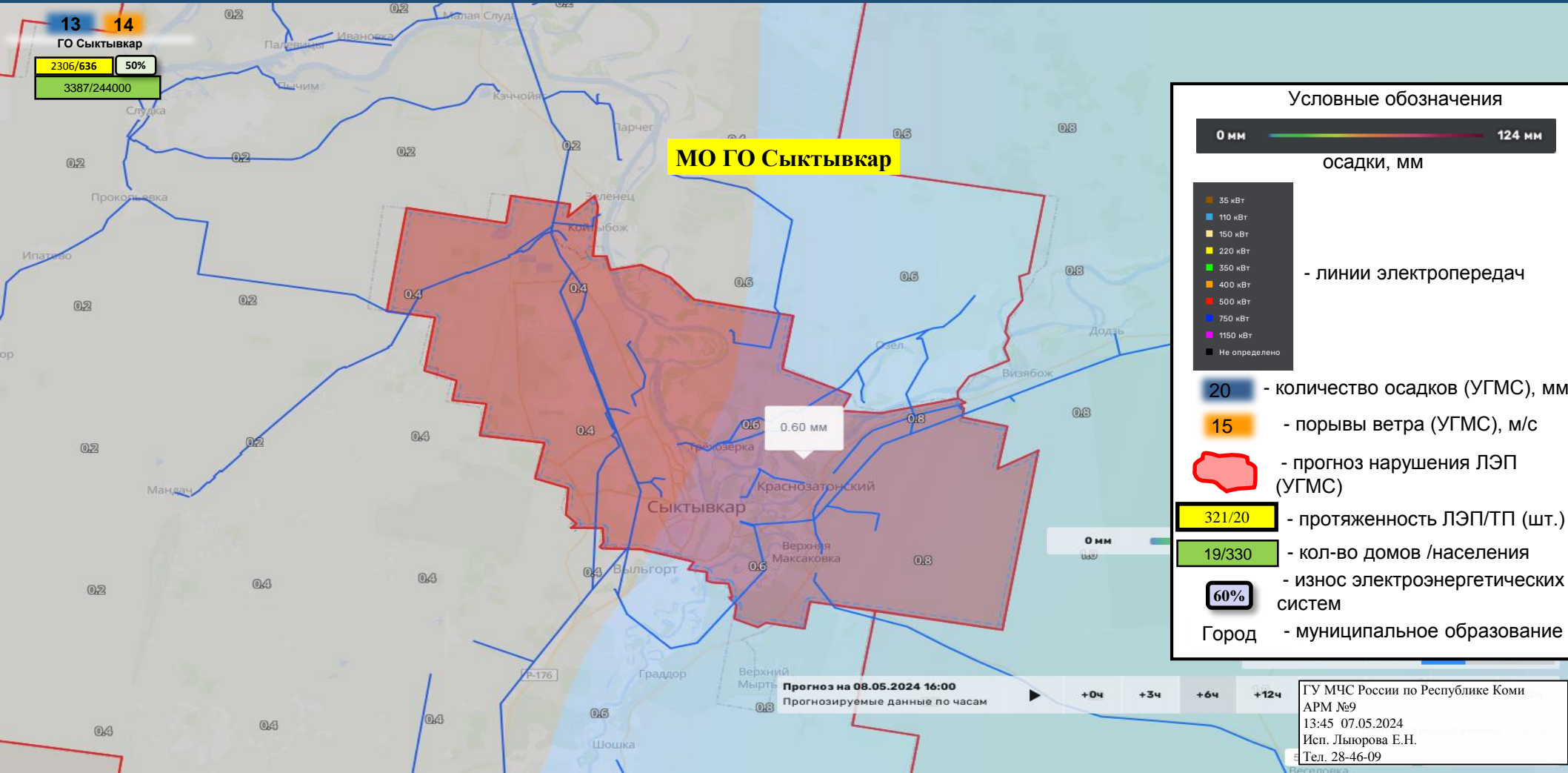
ИНФОРМАЦИОННЫЕ МАТЕРИАЛЫ ПО ОСАДКАМ НА ТЕРРИТОРИИ МО МР «КОРТКЕРОССКИЙ» РЕСПУБЛИКИ КОМИ (РИСК НАРУШЕНИЯ ЭЛЕКТРОСНАБЖЕНИЯ НА 08.05.2024)

Исх. № 749-2-4-1 от 07.05.2024



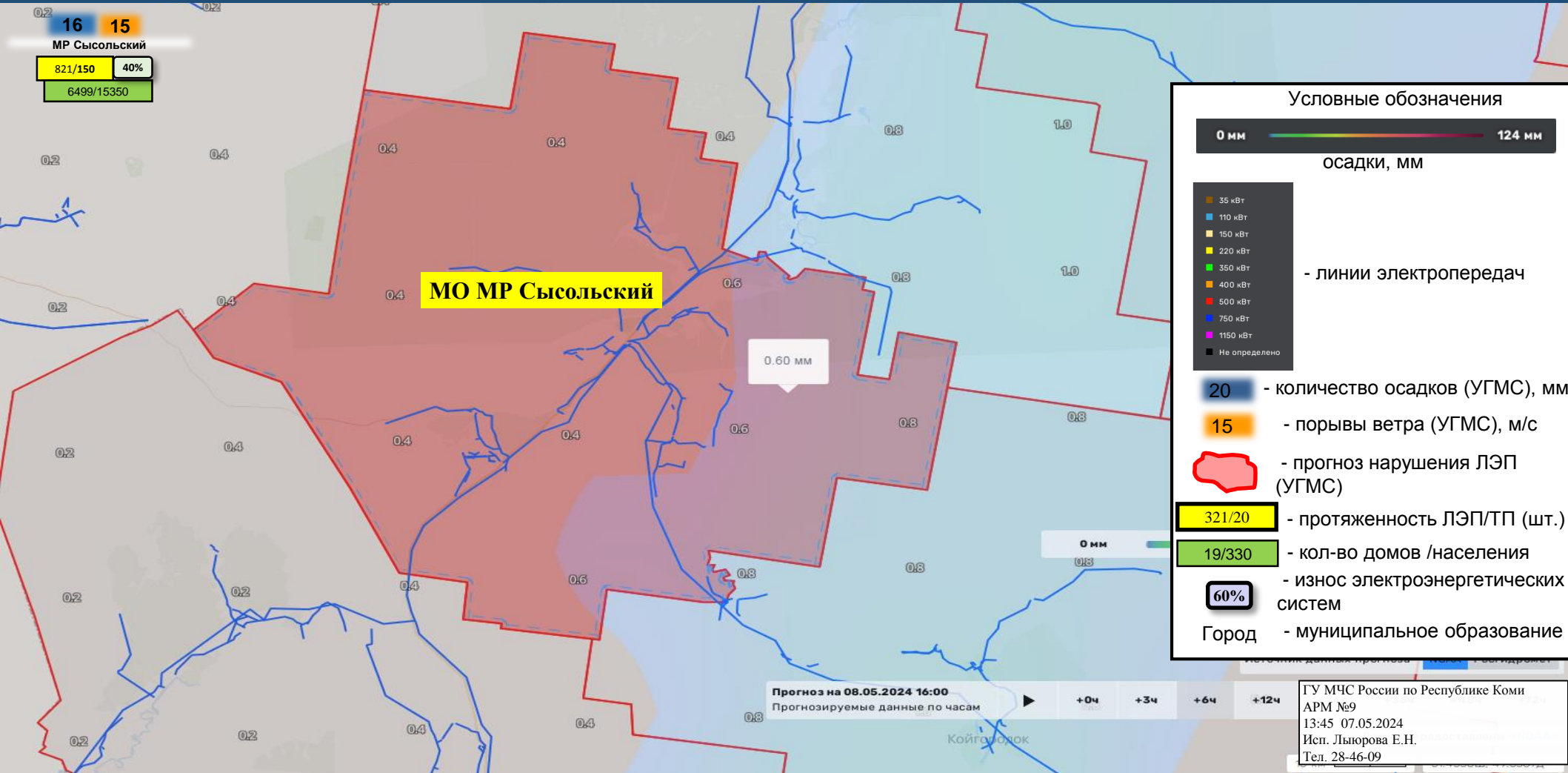
ИНФОРМАЦИОННЫЕ МАТЕРИАЛЫ ПО ОСАДКАМ НА ТЕРРИТОРИИ МО ГО «СЫКТЫВКАР» РЕСПУБЛИКИ КОМИ (РИСК НАРУШЕНИЯ ЭЛЕКТРОСНАБЖЕНИЯ НА 08.05.2024)

Исх. № 749-2-4-1 от 07.05.2024



ИНФОРМАЦИОННЫЕ МАТЕРИАЛЫ ПО ОСАДКАМ НА ТЕРРИТОРИИ МО МР «СЫСОЛЬСКИЙ» РЕСПУБЛИКИ КОМИ (РИСК НАРУШЕНИЯ ЭЛЕКТРОСНАБЖЕНИЯ НА 08.05.2024)

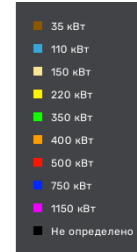
Исх. № 749-2-4-1 от 07.05.2024



Условные обозначения



осадки, мм



- линии электропередач

20 - количество осадков (УГМС), мм

15 - порывы ветра (УГМС), м/с

Red outline - прогноз нарушения ЛЭП (УГМС)

321/20 - протяженность ЛЭП/ТП (шт.)

19/330 - кол-во домов /населения

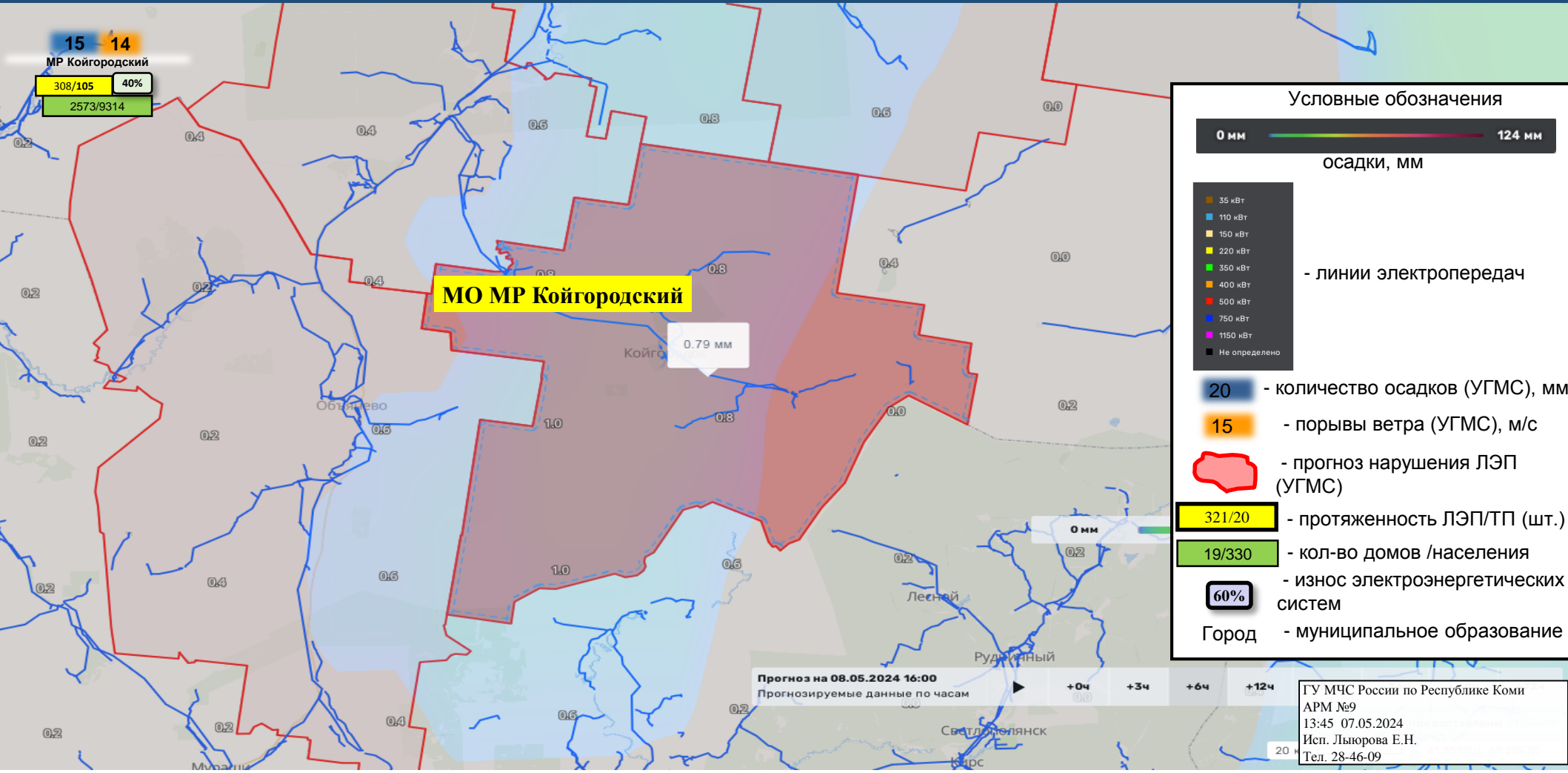
60% - износ электроэнергетических систем

Город - муниципальное образование

ГУ МЧС России по Республике Коми
АРМ №9
13:45 07.05.2024
Исп. Льюрова Е.Н.
Тел. 28-46-09

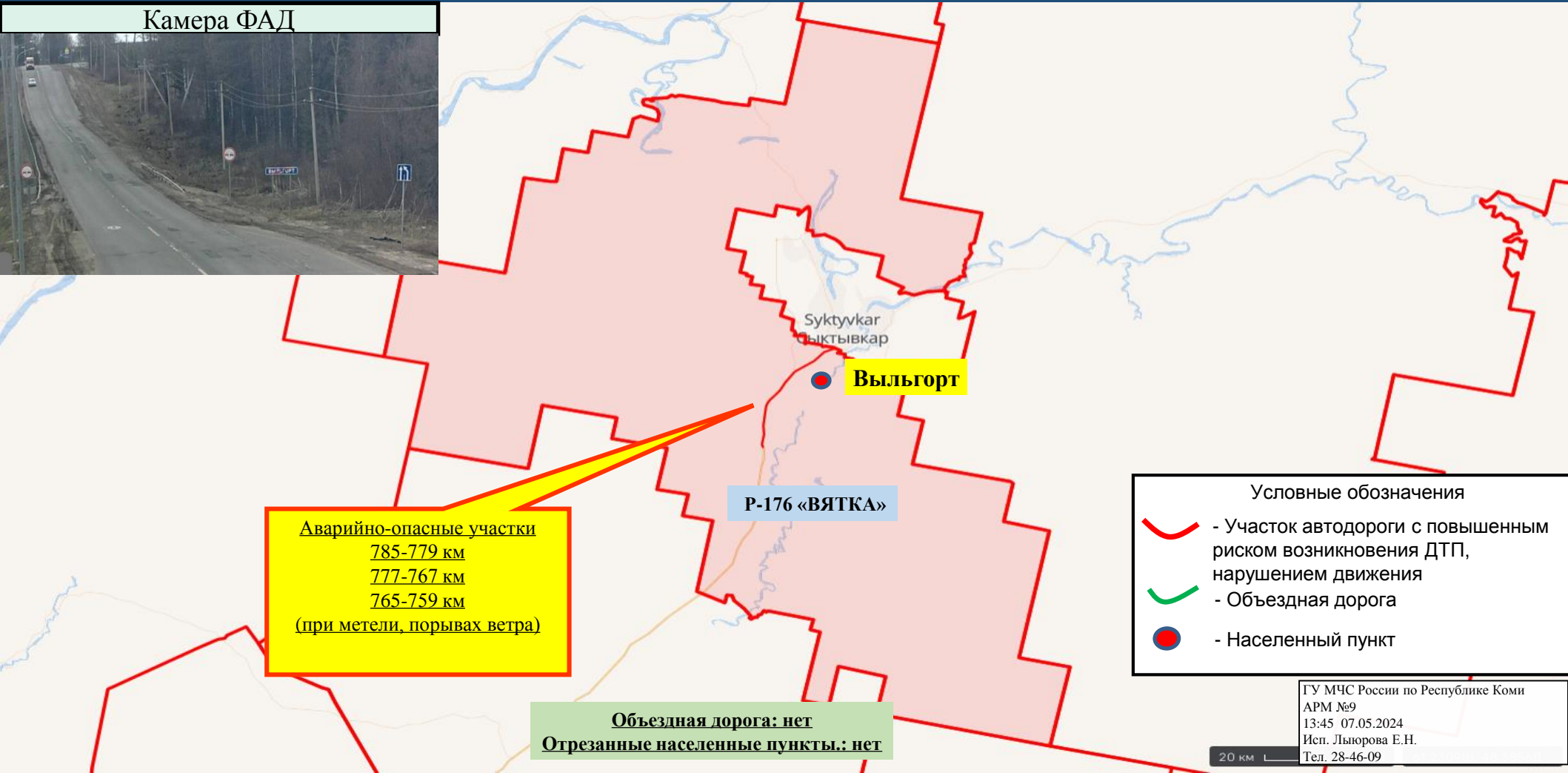
ИНФОРМАЦИОННЫЕ МАТЕРИАЛЫ ПО ОСАДКАМ НА ТЕРРИТОРИИ МО МР «КОЙГОРОДСКИЙ» РЕСПУБЛИКИ КОМИ (РИСК НАРУШЕНИЯ ЭЛЕКТРОСНАБЖЕНИЯ НА 08.05.2024)

Исх. № 749-2-4-1 от 07.05.2024



ИНФОРМАЦИОННЫЕ МАТЕРИАЛЫ ПО РИСКУ НАРУШЕНИЯ ТРАНСПОРТНОГО СООБЩЕНИЯ, СВЯЗАННЫХ
С НЕБЛАГОПРИЯТНЫМИ МЕТЕОЯВЛЕНИЯМИ
НА ФЕДЕРАЛЬНОЙ АВТОДОРОГЕ Р-176 «ВЯТКА» В СЫКТЫВДИНСКОМ РАЙОНЕ НА 08.05.2024




Камера ФАД



Аварийно-опасные участки
785-779 км
777-767 км
765-759 км
(при метели, порывах ветра)

Объездная дорога: нет
Отрезанные населенные пункты.: нет

Условные обозначения

-  - Участок автодороги с повышенным риском возникновения ДТП, нарушением движения
-  - Объездная дорога
-  - Населенный пункт

ГУ МЧС России по Республике Коми
АРМ №9
13:45 07.05.2024
Исп. Лыжорова Е.Н.
Тел. 28-46-09

20 км