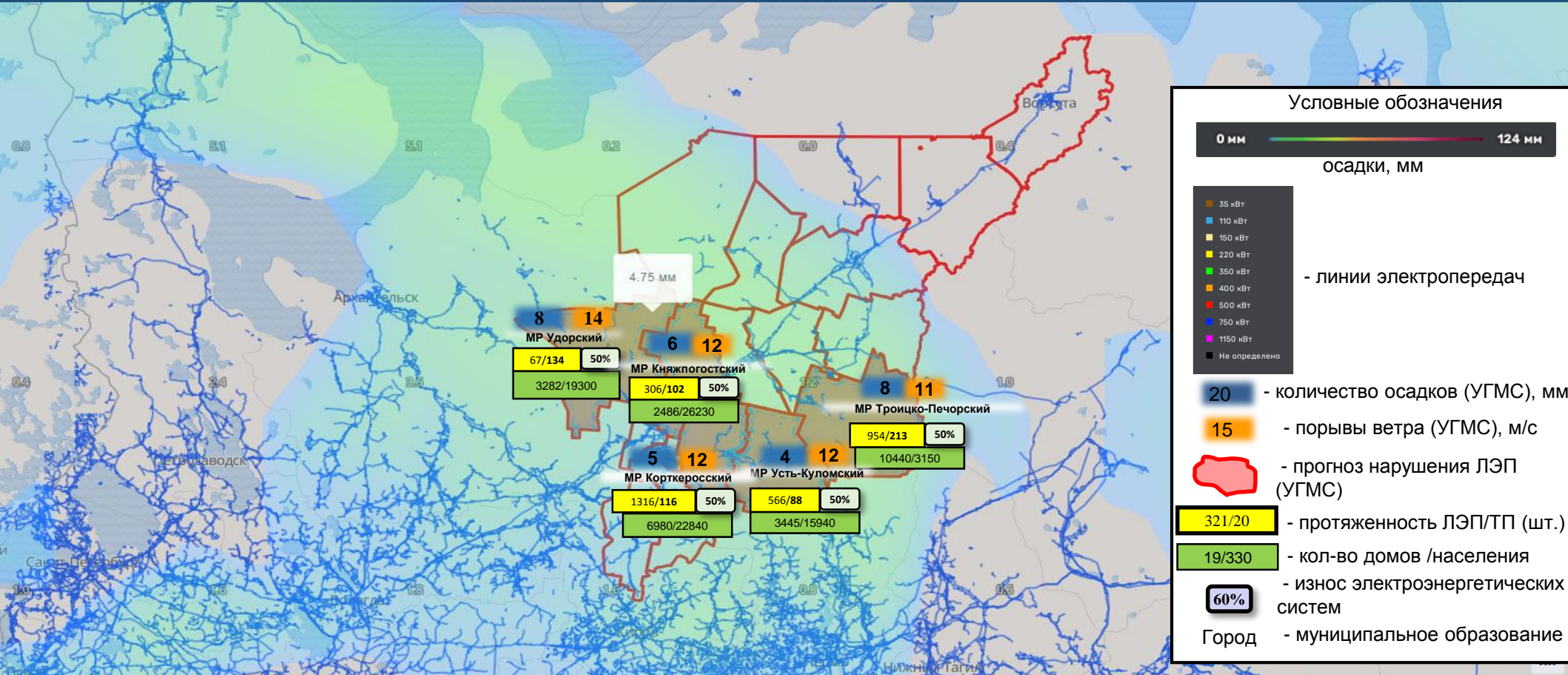


ИНФОРМАЦИОННЫЕ МАТЕРИАЛЫ ПО ОСАДКАМ НА ТЕРРИТОРИИ РЕСПУБЛИКИ КОМИ (РИСК НАРУШЕНИЯ ЭЛЕКТРОСНАБЖЕНИЯ НА 16.11.2024 - 17.11.2024)

Исх. № 1772-2-4-1 от 16.11.2024



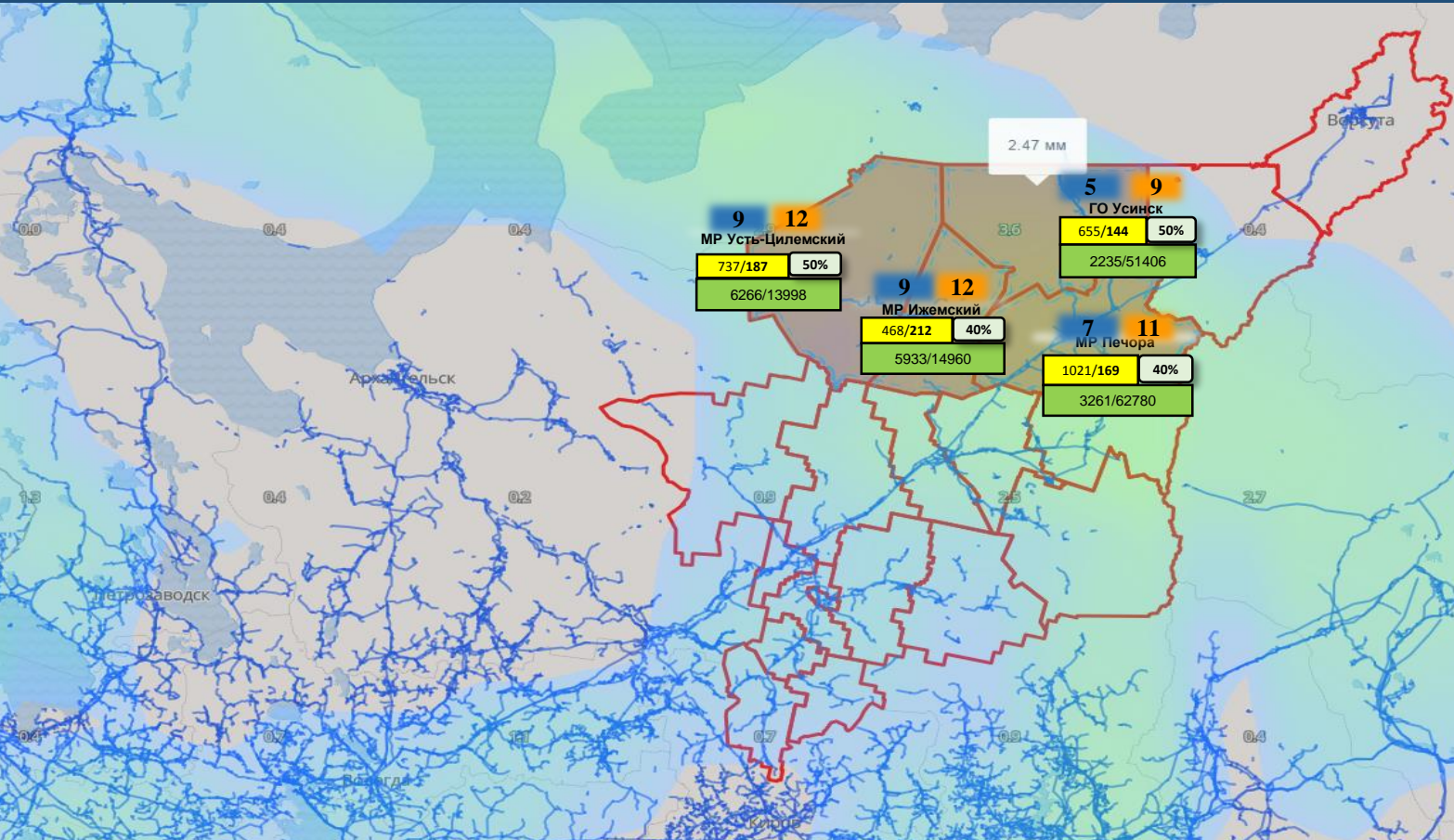
Прогноз на 17.11.2024 06:00 (UTC) | Прогнозируемые данные по часам

+0ч	+3ч	+6ч	+9ч	+12ч	+15ч	+18ч	+21ч	+24ч	+27ч	+30ч	+33ч	+36ч	+39ч	+42ч	+45ч	+48ч	+51ч	+54ч	+57ч
-----	-----	-----	-----	------	------	------	------	------	------	------	------	------	------	------	------	------	------	------	------

ГУ МЧС России по Республике Коми
АРМ №9
13:30 16.11.2024
Исп. Льюрова Е.Н.
Тел. 28-46-09

ИНФОРМАЦИОННЫЕ МАТЕРИАЛЫ ПО ОСАДКАМ НА ТЕРРИТОРИИ РЕСПУБЛИКИ КОМИ (РИСК НАРУШЕНИЯ ЭЛЕКТРОСНАБЖЕНИЯ НА 17.11.2024)

Исх. № 1772-2-4-1 от 16.11.2024



Условные обозначения

0 мм — 124 мм
осадки, мм

- 35 кВт
- 110 кВт
- 150 кВт
- 220 кВт
- 350 кВт
- 400 кВт
- 500 кВт
- 750 кВт
- 1150 кВт
- Не определено

- линии электропередач

20 - количество осадков (УГМС), мм

15 - порывы ветра (УГМС), м/с

- прогноз нарушения ЛЭП (УГМС)

321/20 - протяженность ЛЭП/ТП (шт.)

19/330 - кол-во домов /населения

60% - износ электроэнергетических систем

Город - муниципальное образование

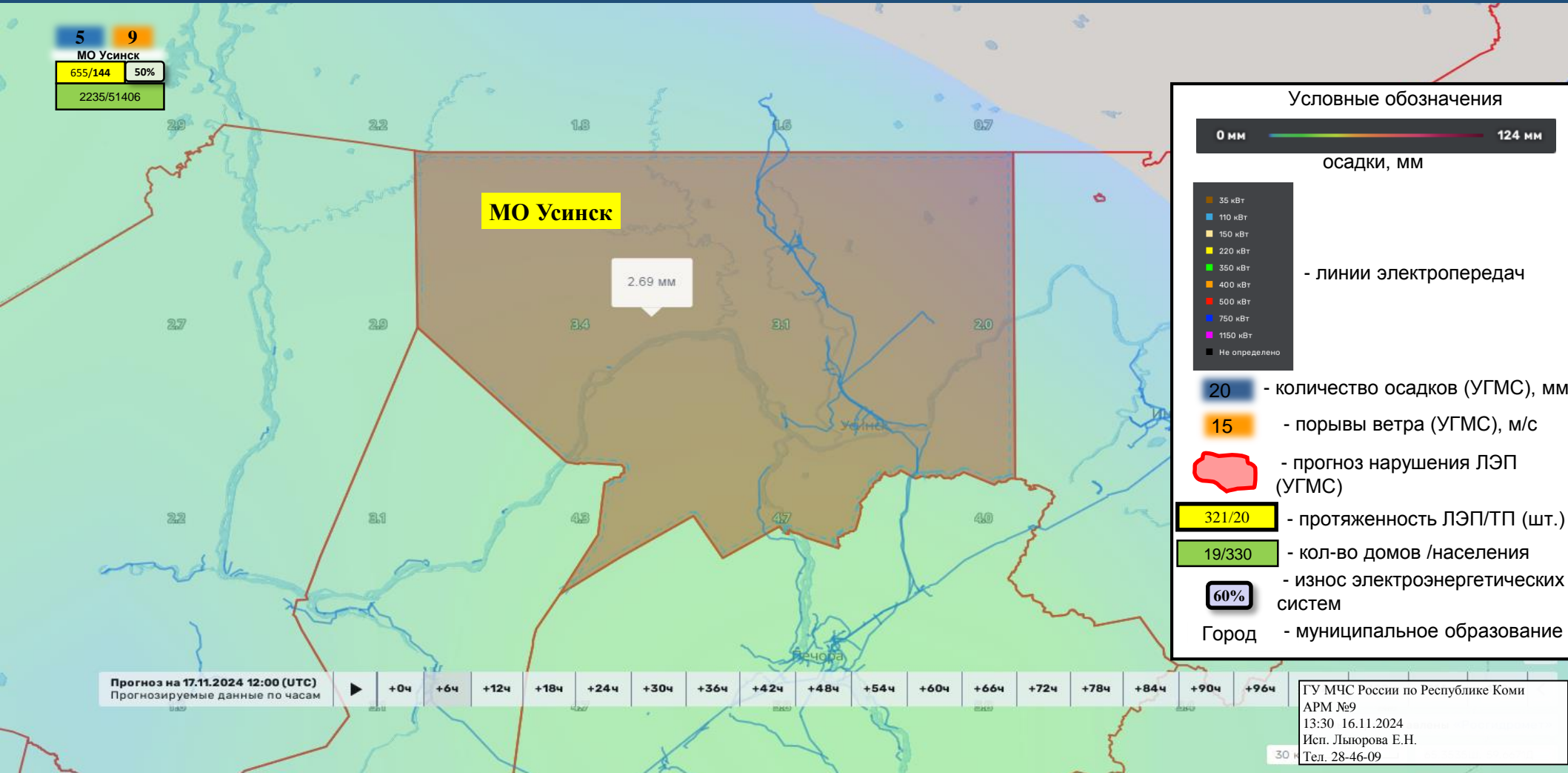
Прогноз на 17.11.2024 12:00 (UTC)
Прогнозируемые данные по часам

+0ч	+3ч	+6ч	+9ч	+12ч	+15ч	+18ч	+21ч	+24ч	+27ч	+30ч	+33ч	+36ч	+39ч	+42ч	+45ч	+48ч	+51ч	+54ч	+57ч
-----	-----	-----	-----	------	------	------	------	------	------	------	------	------	------	------	------	------	------	------	------

ГУ МЧС России по Республике Коми
АРМ №9
13:30 16.11.2024
Исп. Льюрова Е.Н.
Тел. 28-46-09

ИНФОРМАЦИОННЫЕ МАТЕРИАЛЫ ПО ОСАДКАМ НА ТЕРРИТОРИИ МО «УСИНСК» РЕСПУБЛИКИ КОМИ (РИСКУ НАРУШЕНИЯ ЭЛЕКТРОСНАБЖЕНИЯ НА 17.11.2024)

Исх. № 1772-2-4-1 от 16.11.2024



5 9
МО Усинск
655/144 50%
2235/51406

МО Усинск

2.69 мм

Условные обозначения

0 мм ————— 124 мм
осадки, мм

- 35 кВт
- 110 кВт
- 150 кВт
- 220 кВт
- 350 кВт
- 400 кВт
- 500 кВт
- 750 кВт
- 1150 кВт
- Не определено

- линии электропередач

20 - количество осадков (УГМС), мм

15 - порывы ветра (УГМС), м/с

- прогноз нарушения ЛЭП (УГМС)

321/20 - протяженность ЛЭП/ТП (шт.)

19/330 - кол-во домов /населения

60% - износ электроэнергетических систем

Город - муниципальное образование

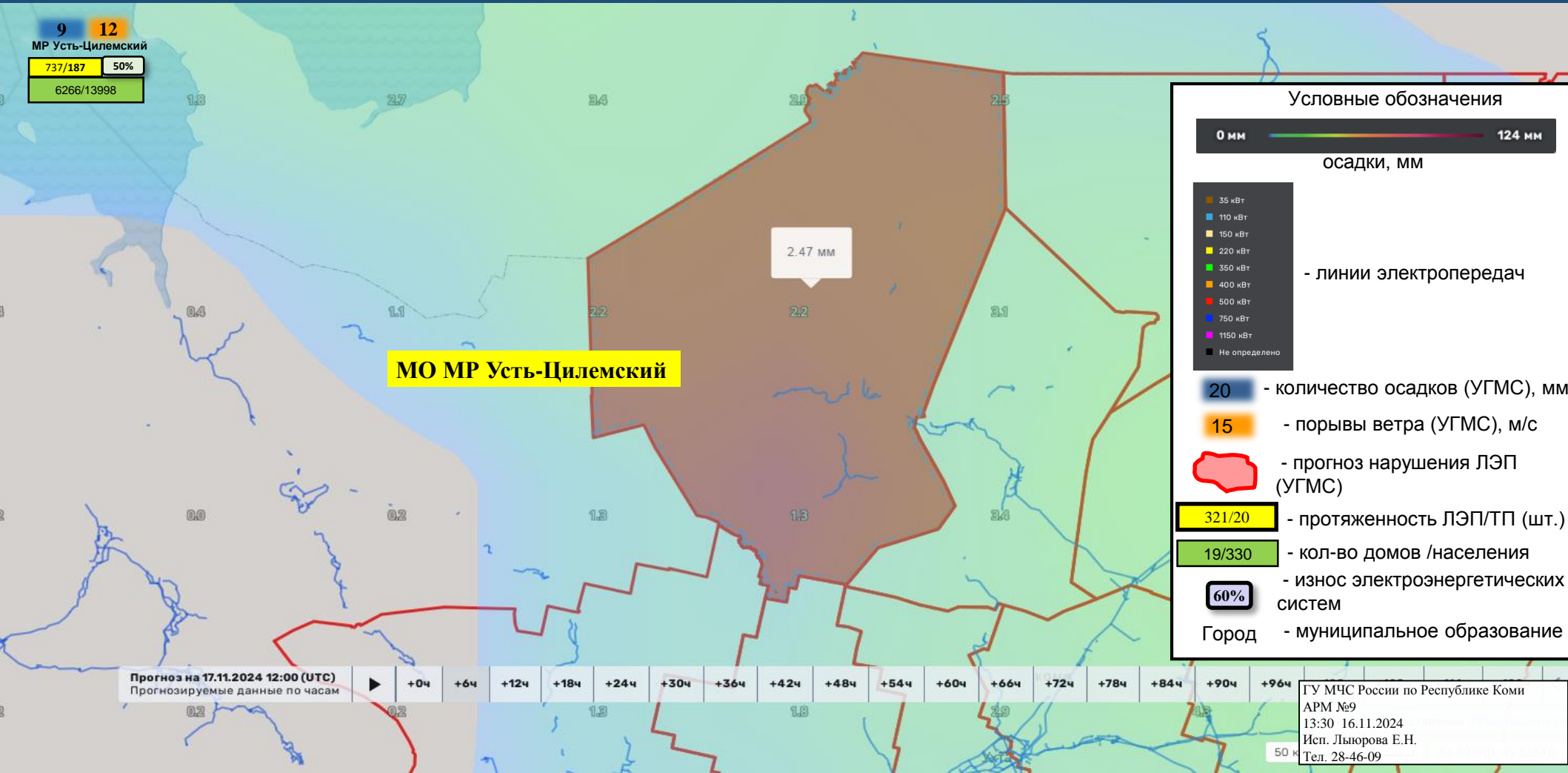
Прогноз на 17.11.2024 12:00 (UTC)
Прогнозируемые данные по часам

+0ч +6ч +12ч +18ч +24ч +30ч +36ч +42ч +48ч +54ч +60ч +66ч +72ч +78ч +84ч +90ч +96ч

ГУ МЧС России по Республике Коми
АРМ №9
13:30 16.11.2024
Исп. Льюрова Е.Н.
Тел. 28-46-09

ИНФОРМАЦИОННЫЕ МАТЕРИАЛЫ ПО ОСАДКАМ НА ТЕРРИТОРИИ МО МР «УСТЬ-ЦИЛЕМСКИЙ» РЕСПУБЛИКИ КОМИ (РИСКУ НАРУШЕНИЯ ЭЛЕКТРОСНАБЖЕНИЯ НА 17.11.2024)

Исх. № 1772-2-4-1 от 16.11.2024



9 12
 МР Усть-Цилемский
 737/187 50%
 6266/13998

МО МР Усть-Цилемский

Условные обозначения

0 мм ————— 124 мм
 осадки, мм

- 35 кВт
- 110 кВт
- 150 кВт
- 220 кВт
- 350 кВт
- 400 кВт
- 500 кВт
- 750 кВт
- 1150 кВт
- Не определено

- линии электропередач

20 - количество осадков (УГМС), мм

15 - порывы ветра (УГМС), м/с

 - прогноз нарушения ЛЭП (УГМС)

321/20 - протяженность ЛЭП/ТП (шт.)

19/330 - кол-во домов /населения

60% - износ электроэнергетических систем

Город - муниципальное образование

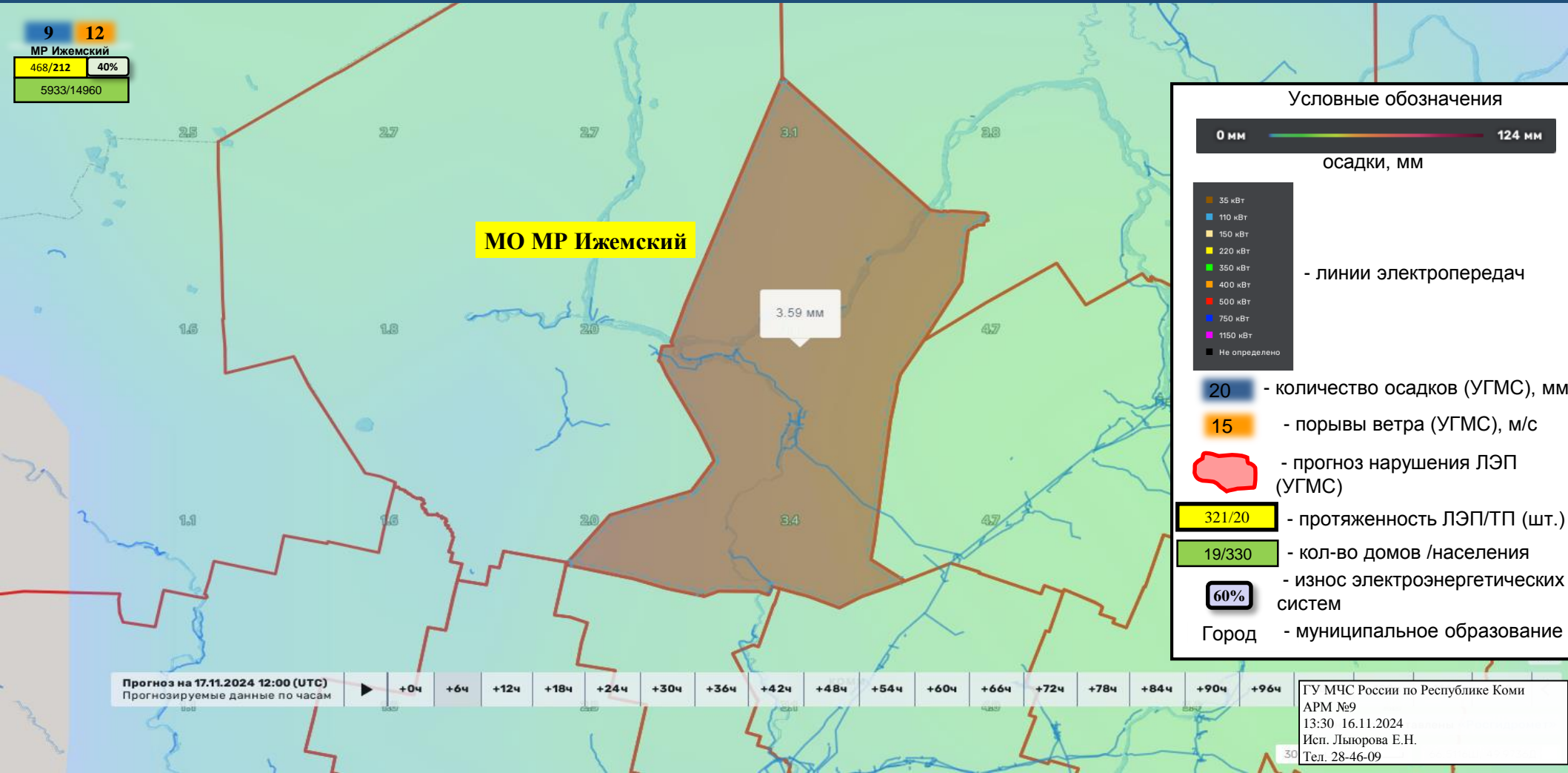
Прогноз на 17.11.2024 12:00 (UTC)
 Прогнозируемые данные по часам

▶	+0ч	+6ч	+12ч	+18ч	+24ч	+30ч	+36ч	+42ч	+48ч	+54ч	+60ч	+66ч	+72ч	+78ч	+84ч	+90ч	+96ч
---	-----	-----	------	------	------	------	------	------	------	------	------	------	------	------	------	------	------

ГУ МЧС России по Республике Коми
 АРМ №9
 13:30 16.11.2024
 Исп. Льюрова Е.Н.
 Тел. 28-46-09

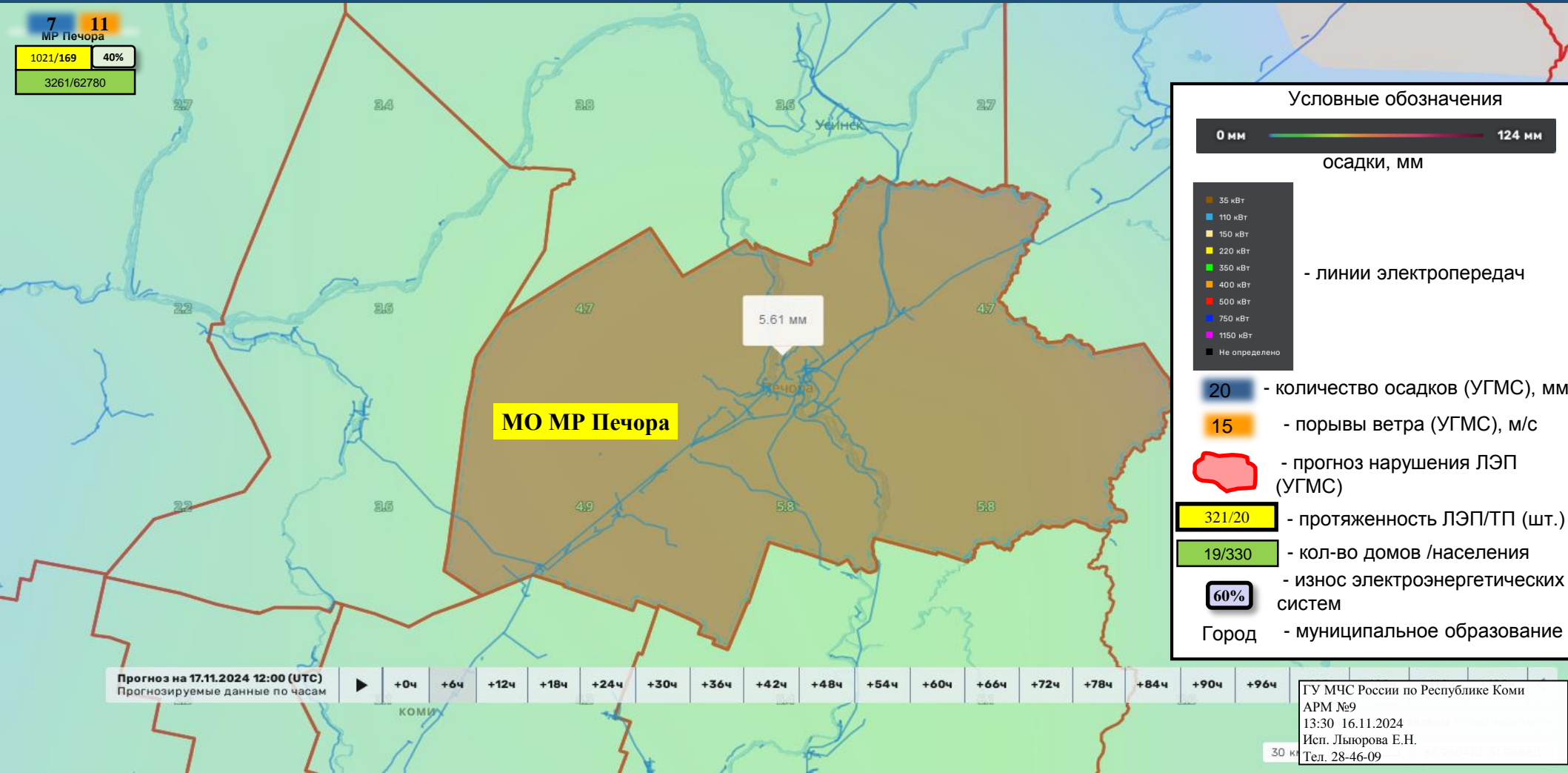
ИНФОРМАЦИОННЫЕ МАТЕРИАЛЫ ПО ОСАДКАМ НА ТЕРРИТОРИИ МО МР «ИЖЕМСКИЙ» РЕСПУБЛИКИ КОМИ (РИСКУ НАРУШЕНИЯ ЭЛЕКТРОСНАБЖЕНИЯ НА 17.11.2024)

Исх. № 1772-2-4-1 от 16.11.2024



ИНФОРМАЦИОННЫЕ МАТЕРИАЛЫ ПО ОСАДКАМ НА ТЕРРИТОРИИ МО МР «ПЕЧОРА» РЕСПУБЛИКИ КОМИ (РИСКУ НАРУШЕНИЯ ЭЛЕКТРОСНАБЖЕНИЯ НА 17.11.2024)

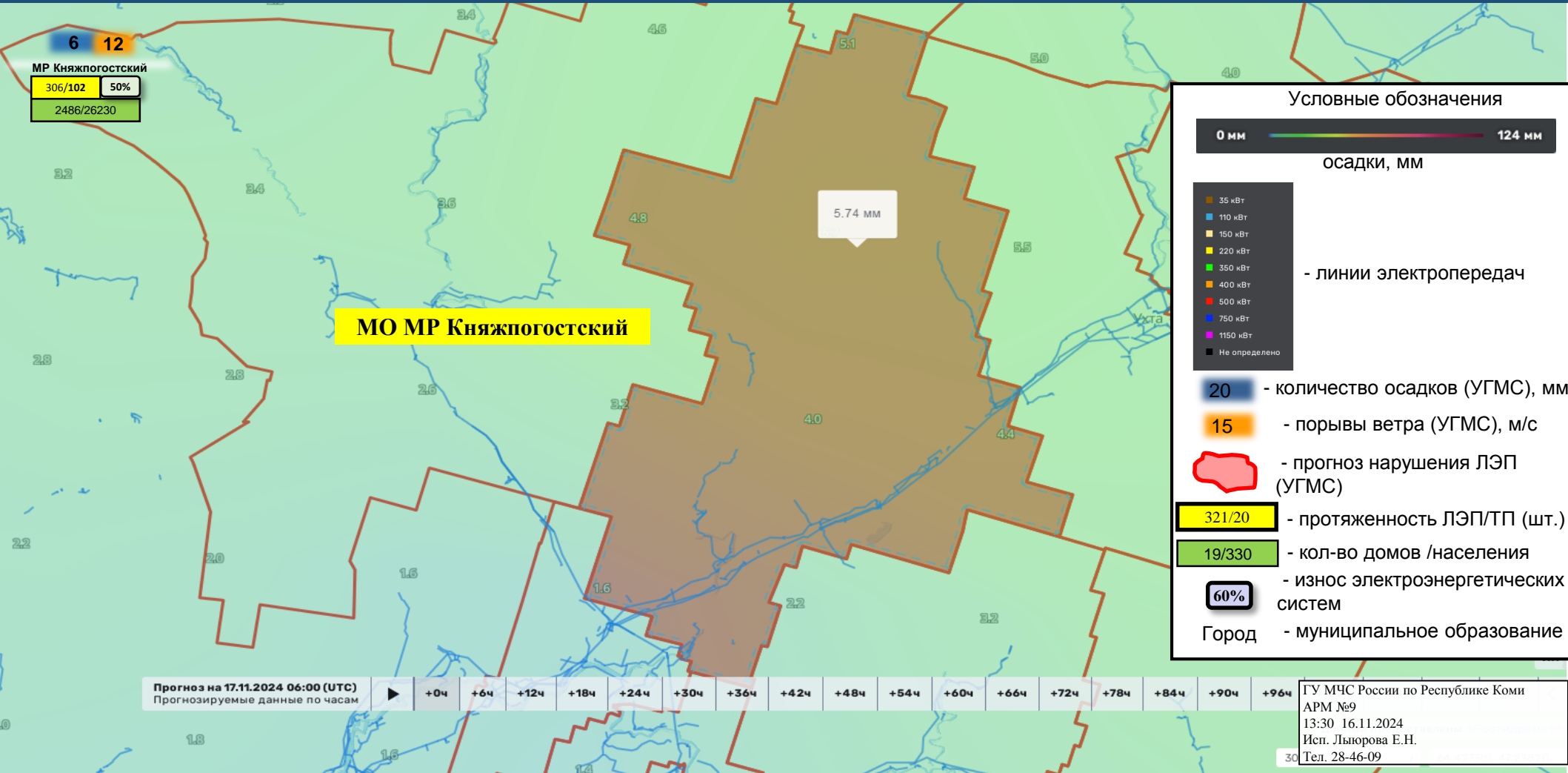
Исх. № 1772-2-4-1 от 16.11.2024



ИНФОРМАЦИОННЫЕ МАТЕРИАЛЫ ПО ОСАДКАМ НА ТЕРРИТОРИИ МО МР «КНЯЖПОГОСТСКИЙ»

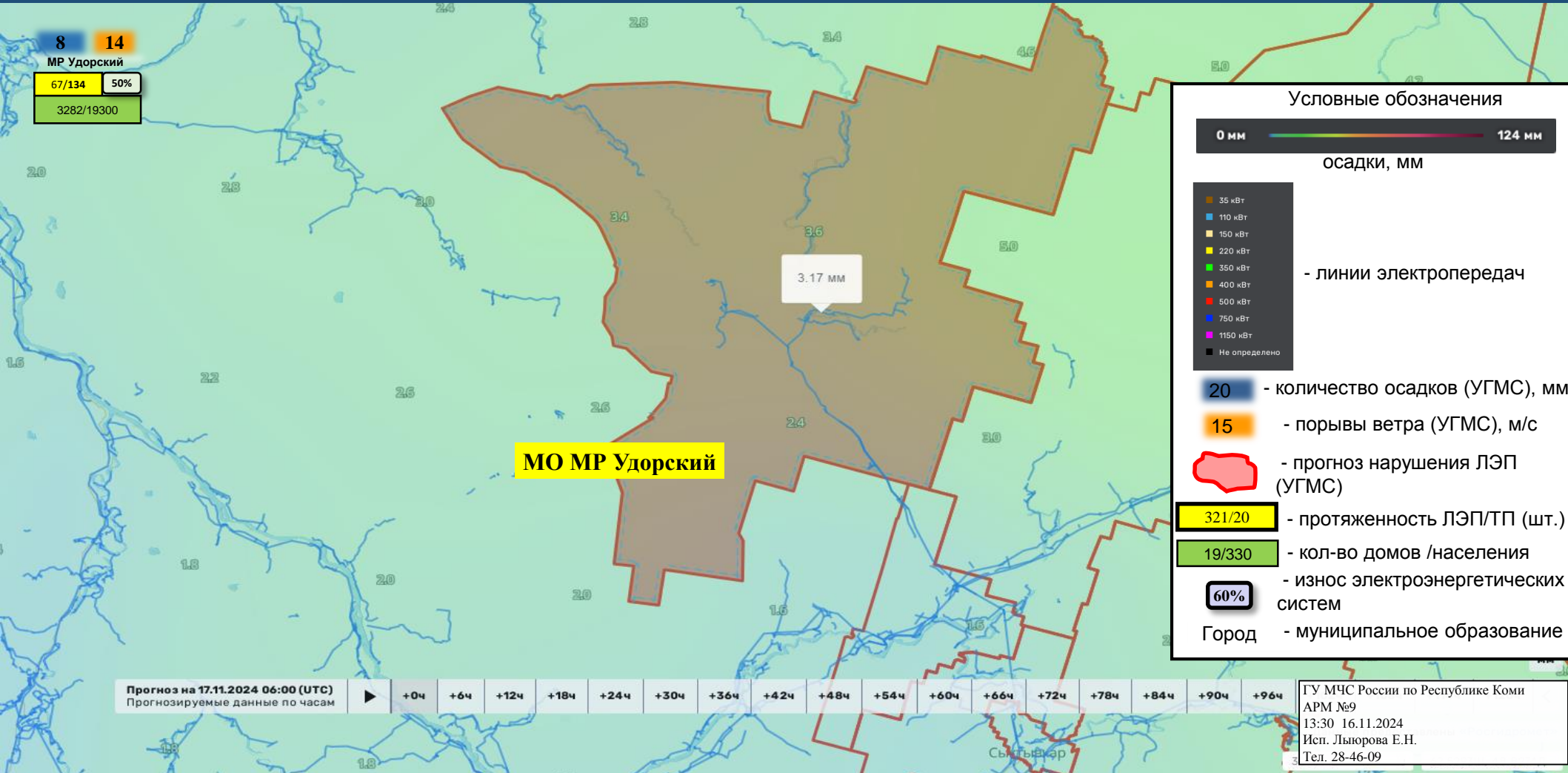
Исх. № 1772-2-4-1 от 16.11.2024

РЕСПУБЛИКИ КОМИ (РИСКУ НАРУШЕНИЯ ЭЛЕКТРОСНАБЖЕНИЯ НА 16.11.2024 - 17.11.2024)



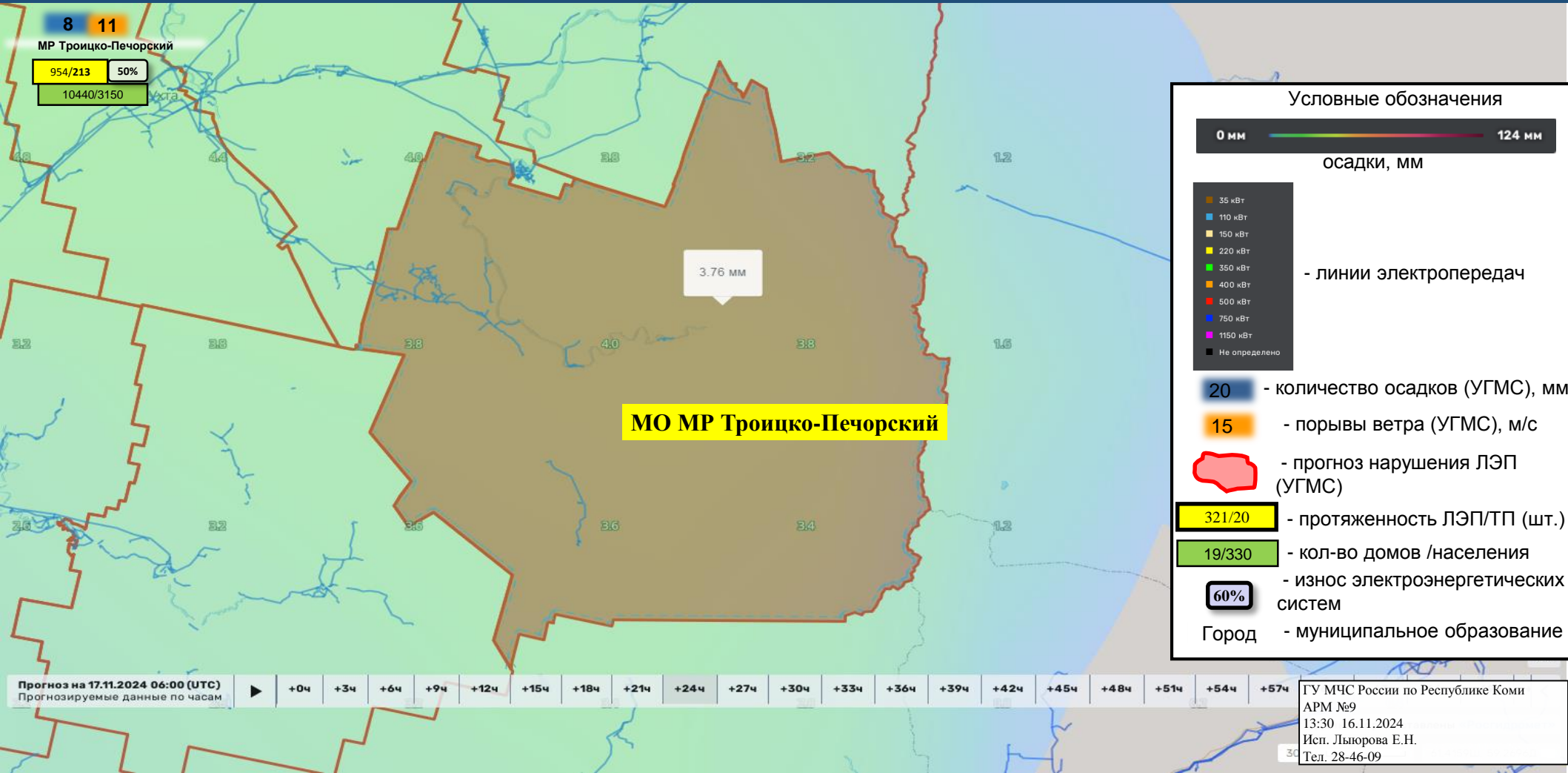
ИНФОРМАЦИОННЫЕ МАТЕРИАЛЫ ПО ОСАДКАМ НА ТЕРРИТОРИИ МО МР «УДОРСКИЙ» РЕСПУБЛИКИ КОМИ (РИСКУ НАРУШЕНИЯ ЭЛЕКТРОСНАБЖЕНИЯ НА 16.11.2024 - 17.11.2024)

Исх. № 1772-2-4-1 от 16.11.2024



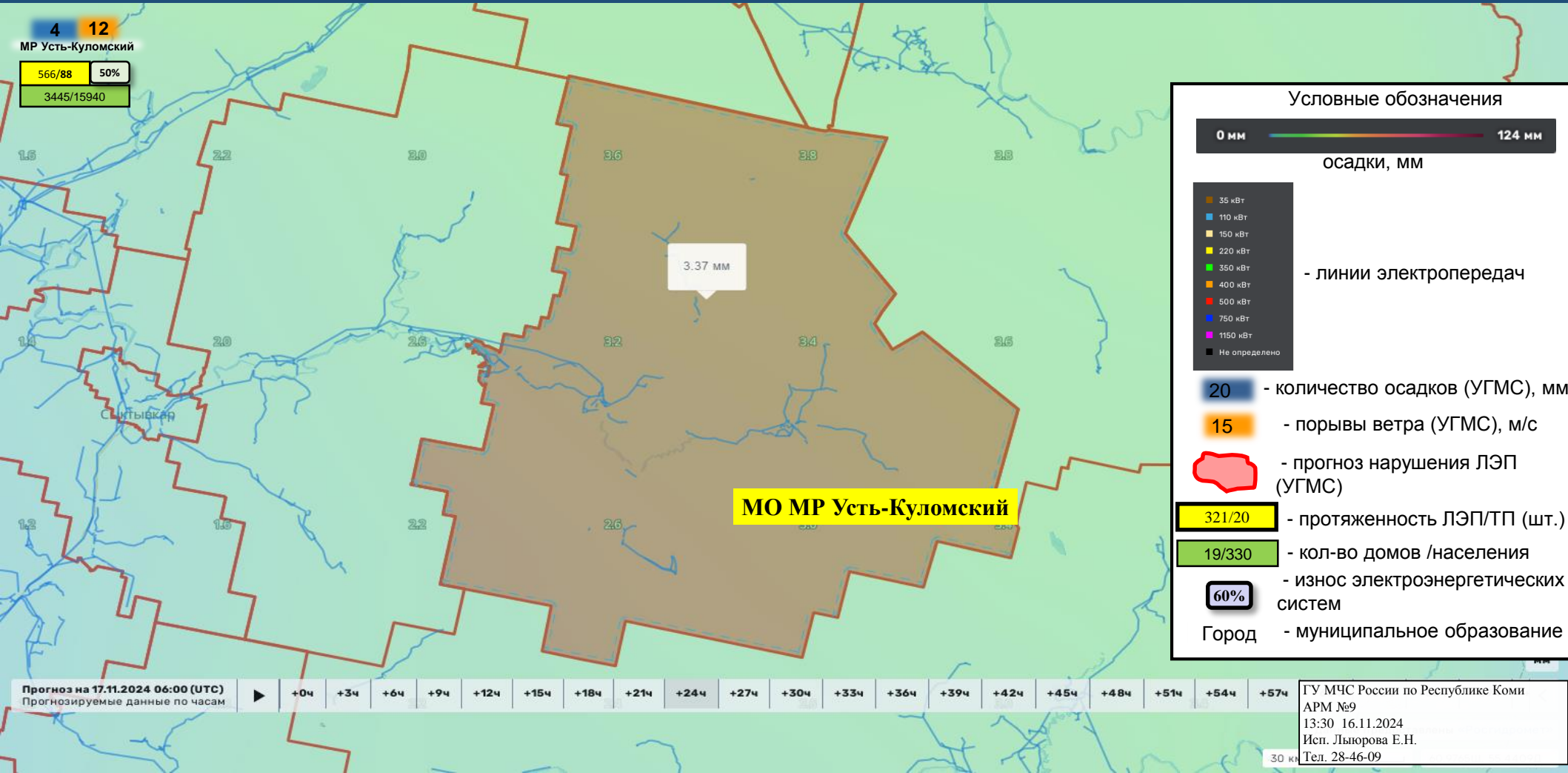
ИНФОРМАЦИОННЫЕ МАТЕРИАЛЫ ПО ОСАДКАМ НА ТЕРРИТОРИИ МО МР «ТРОИЦКО-ПЕЧОРСКИЙ» РЕСПУБЛИКИ КОМИ (РИСК НАРУШЕНИЯ ЭЛЕКТРОСНАБЖЕНИЯ НА 16.11.2024 - 17.11.2024)

Исх. № 1772-2-4-1 от 16.11.2024



ИНФОРМАЦИОННЫЕ МАТЕРИАЛЫ ПО ОСАДКАМ НА ТЕРРИТОРИИ МО МР «УСТЬ-КУЛОМСКИЙ» РЕСПУБЛИКИ КОМИ (РИСК НАРУШЕНИЯ ЭЛЕКТРОСНАБЖЕНИЯ НА 16.11.2024 - 17.11.2024)

Исх. № 1772-2-4-1 от 16.11.2024



ИНФОРМАЦИОННЫЕ МАТЕРИАЛЫ ПО ОСАДКАМ НА ТЕРРИТОРИИ МО МР «КОРТКЕРОССКИЙ» РЕСПУБЛИКИ КОМИ (РИСК НАРУШЕНИЯ ЭЛЕКТРОСНАБЖЕНИЯ НА 16.11.2024 - 17.11.2024)

Исх. № 1772-2-4-1 от 16.11.2024

