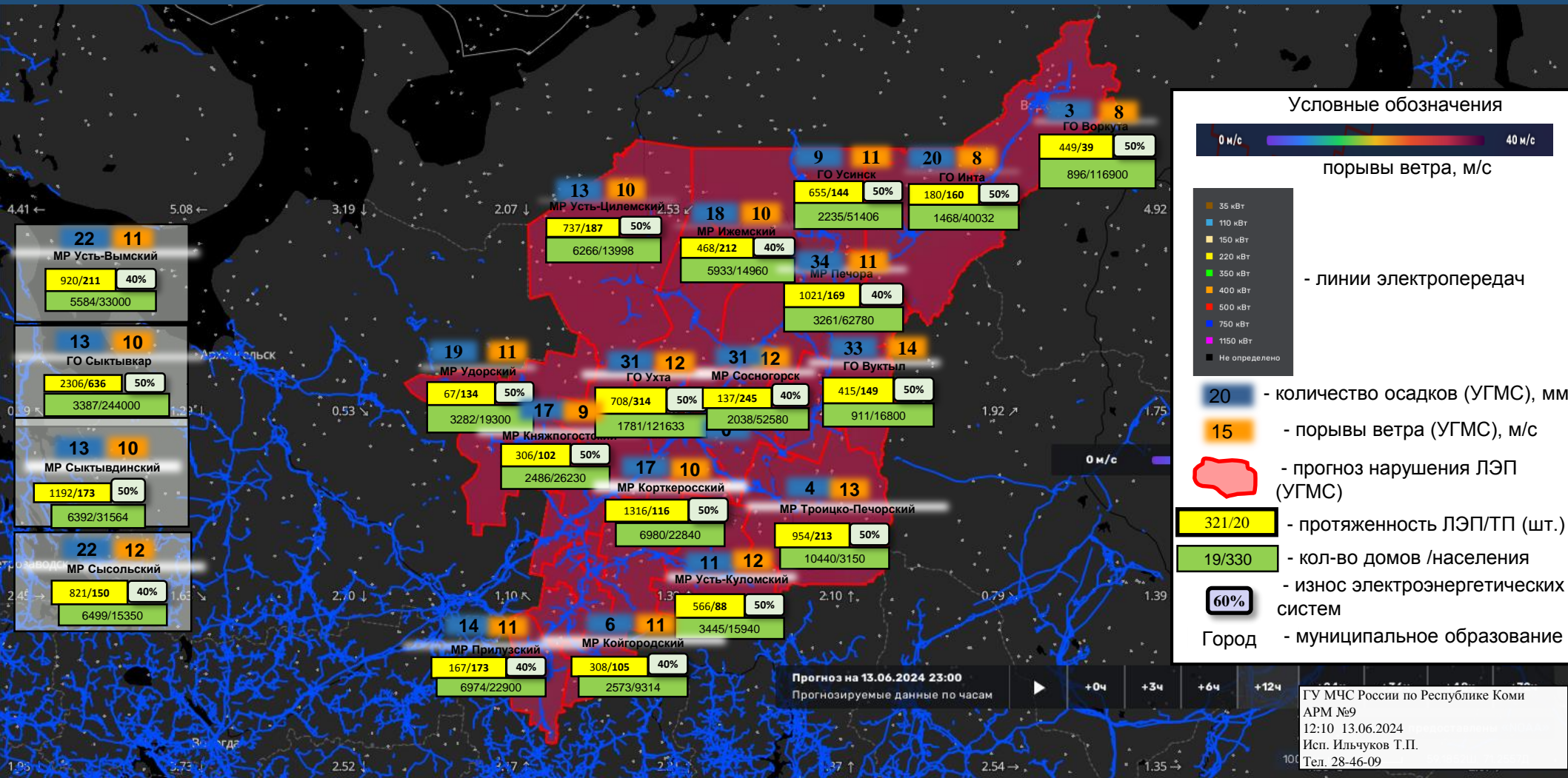



ИНФОРМАЦИОННЫЕ МАТЕРИАЛЫ ПО ПОРЫВАМ ВЕТРА НА ТЕРРИТОРИИ РЕСПУБЛИКИ КОМИ (РИСК НАРУШЕНИЯ ЭЛЕКТРОСНАБЖЕНИЯ НА 14.06.2024)



Условные обозначения



порывы ветра, м/с



- линии электропередач

20 - количество осадков (УГМС), мм

15 - порывы ветра (УГМС), м/с

- прогноз нарушения ЛЭП (УГМС)

321/20 - протяженность ЛЭП/ТП (шт.)

19/330 - кол-во домов /населения

60% - износ электроэнергетических систем

Город - муниципальное образование

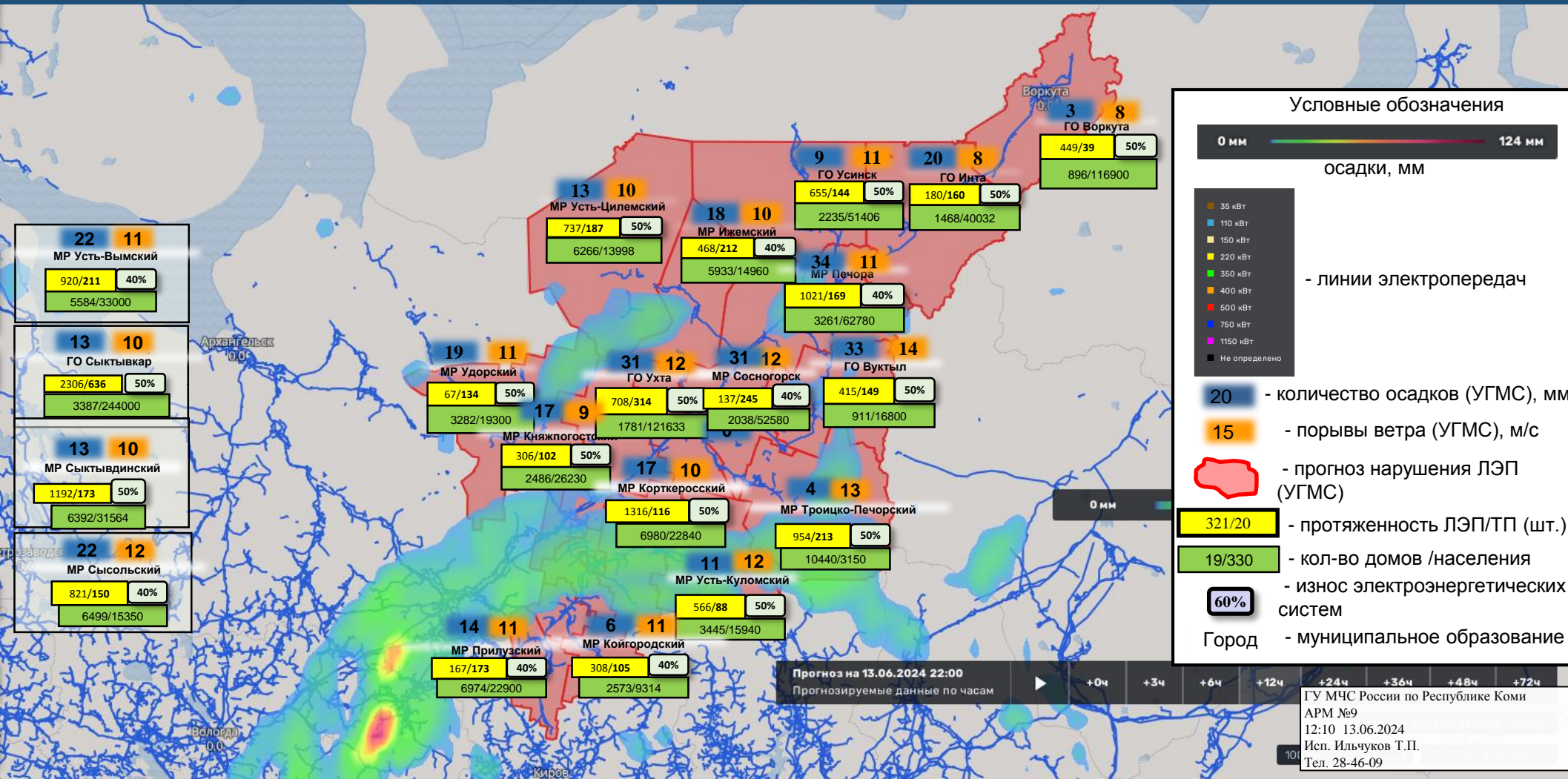
Прогноз на 13.06.2024 23:00

Прогнозируемые данные по часам

+0ч +3ч +6ч +12ч

ГУ МЧС России по Республике Коми
АРМ №9
12:10 13.06.2024
Исп. Ильчуков Т.П.
Тел. 28-46-09

ИНФОРМАЦИОННЫЕ МАТЕРИАЛЫ ПО ОСАДКАМ НА ТЕРРИТОРИИ РЕСПУБЛИКИ КОМИ (РИСК НАРУШЕНИЯ ЭЛЕКТРОСНАБЖЕНИЯ НА 14.06.2024)



22 11
MP Усть-Вымский

920/211	40%
5584/33000	

13 10
ГО Сыктывкар

2306/636	50%
3387/244000	

13 10
MP Сыктывдинский

1192/173	50%
6392/31564	

22 12
MP Сысольский

821/150	40%
6499/15350	

13 10
MP Усть-Цилемский

737/187	50%
6266/13998	

18 10
MP Ижемский

468/212	40%
5933/14960	

9 11
ГО Усинск

655/144	50%
2235/51406	

20 8
ГО Инта

180/160	50%
1468/40032	

3 8
ГО Воркута

449/39	50%
896/116900	

34 11
MP Печора

1021/169	40%
3261/62780	

19 11
MP Удорский

67/134	50%
3282/19300	

31 12
ГО Ухта

708/314	50%
1781/121633	

31 12
MP Сосногорск

137/245	40%
2038/52580	

33 14
ГО Вуктыл

415/149	50%
911/16800	

17 9
MP Княжпогостский

306/102	50%
2486/26230	

17 10
MP Корткеросский

1316/116	50%
6980/22840	

4 13
MP Троицко-Печорский

954/213	50%
10440/3150	

11 12
MP Усть-Куломский

566/88	50%
3445/15940	

14 11
MP Прилузский

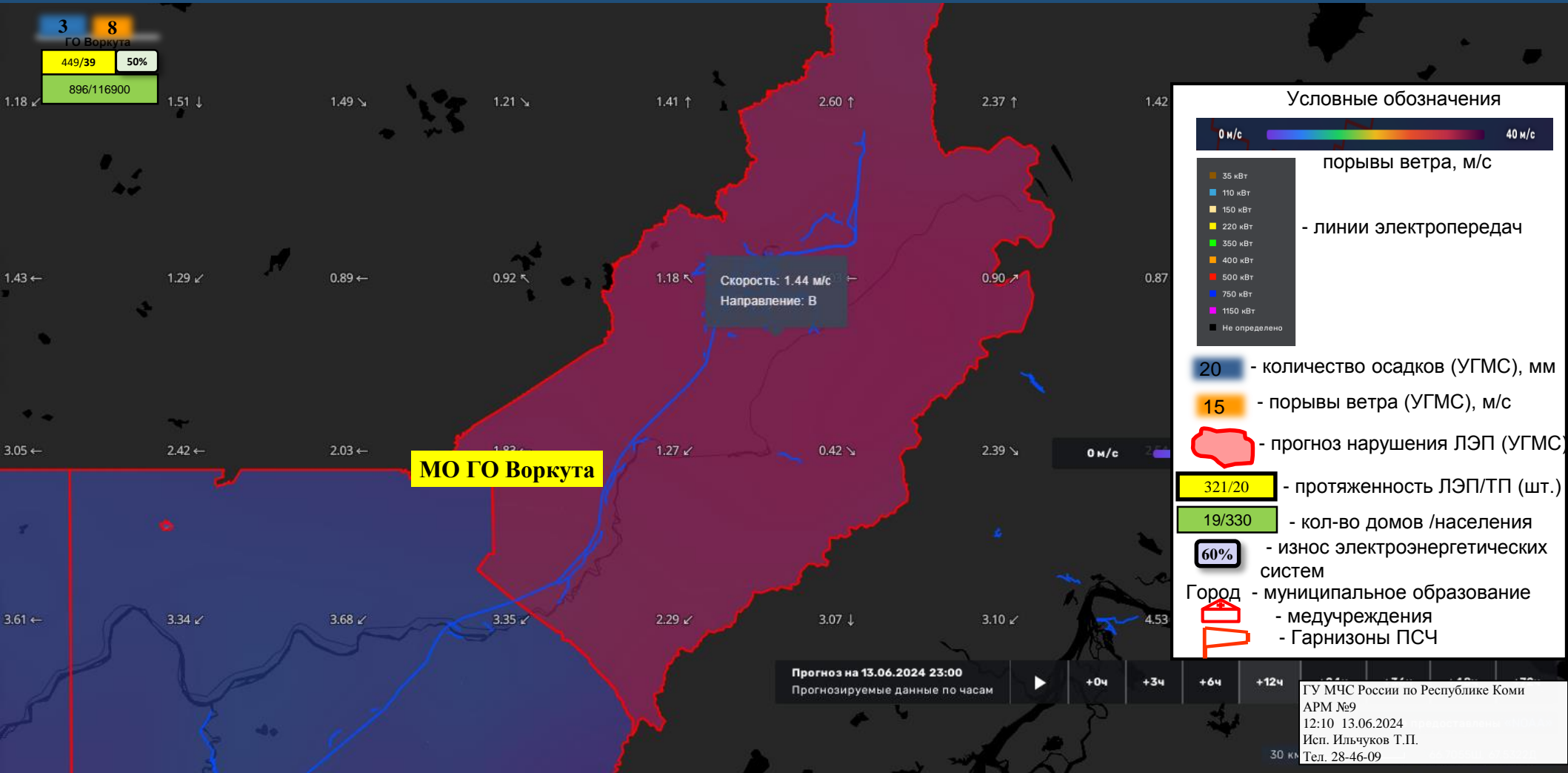
167/173	40%
6974/22900	

6 11
MP Койгородский

308/105	40%
2573/9314	

ИНФОРМАЦИОННЫЕ МАТЕРИАЛЫ ПО ПОРЫВАМ ВЕТРА НА ТЕРРИТОРИИ МО ГО «ВОРКУТА» РЕСПУБЛИКИ КОМИ (РИСКУ НАРУШЕНИЯ ЭЛЕКТРОСНАБЖЕНИЯ НА 14.06.2024)

Исх. № 924-2-4-1 от 13.06.2024

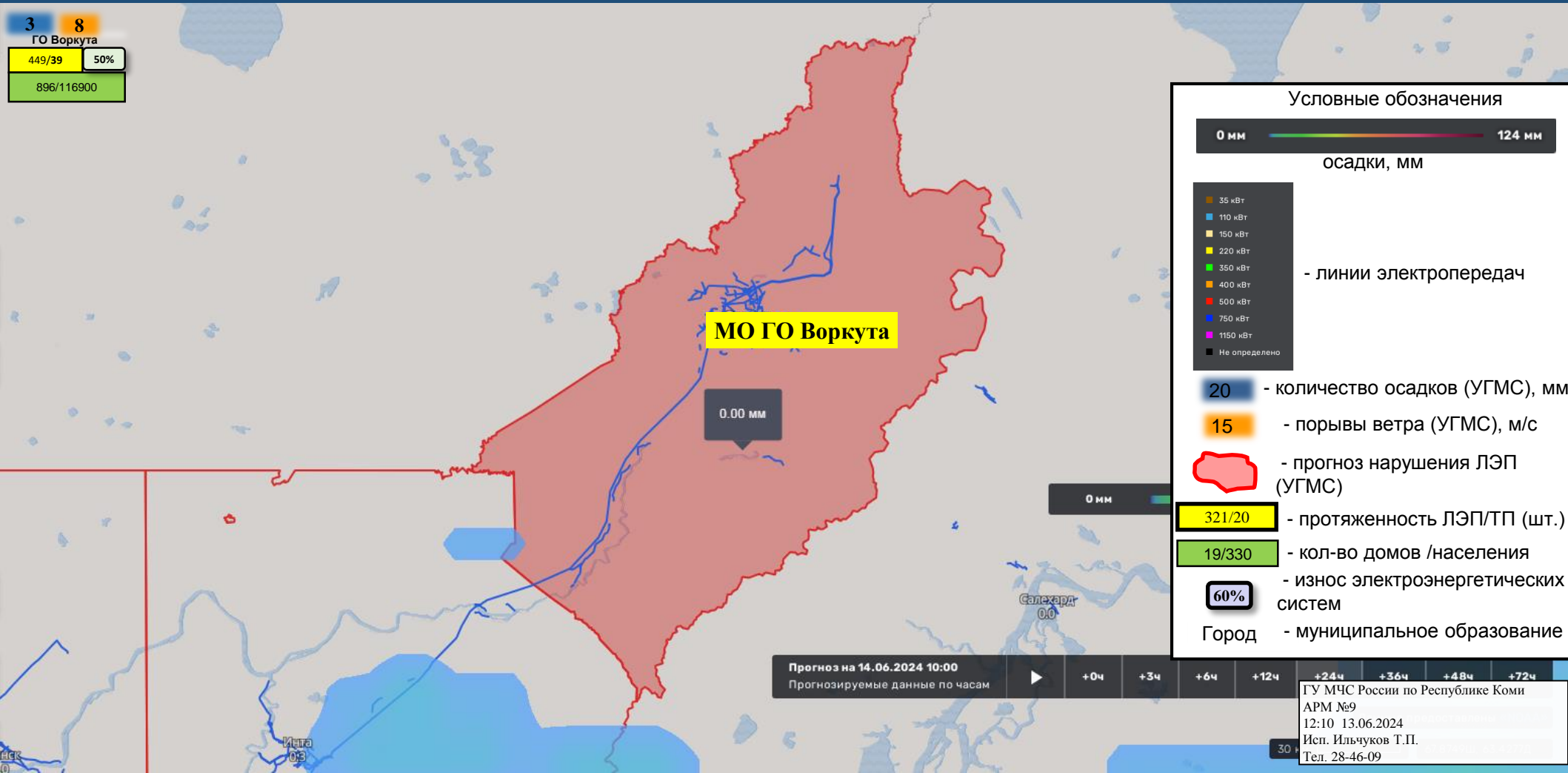


Условные обозначения

- 0 м/с — 40 м/с (цветовая шкала)
- порывы ветра, м/с
- 35 кВт
- 110 кВт
- 150 кВт
- 220 кВт
- 350 кВт
- 400 кВт
- 500 кВт
- 750 кВт
- 1150 кВт
- Не определено
- линии электропередач
- 20 - количество осадков (УГМС), мм
- 15 - порывы ветра (УГМС), м/с
- прогноз нарушения ЛЭП (УГМС)
- 321/20 - протяженность ЛЭП/ТП (шт.)
- 19/330 - кол-во домов /населения
- 60% - износ электроэнергетических систем
- Город - муниципальное образование
- медучреждения
- Гарнизоны ПСЧ

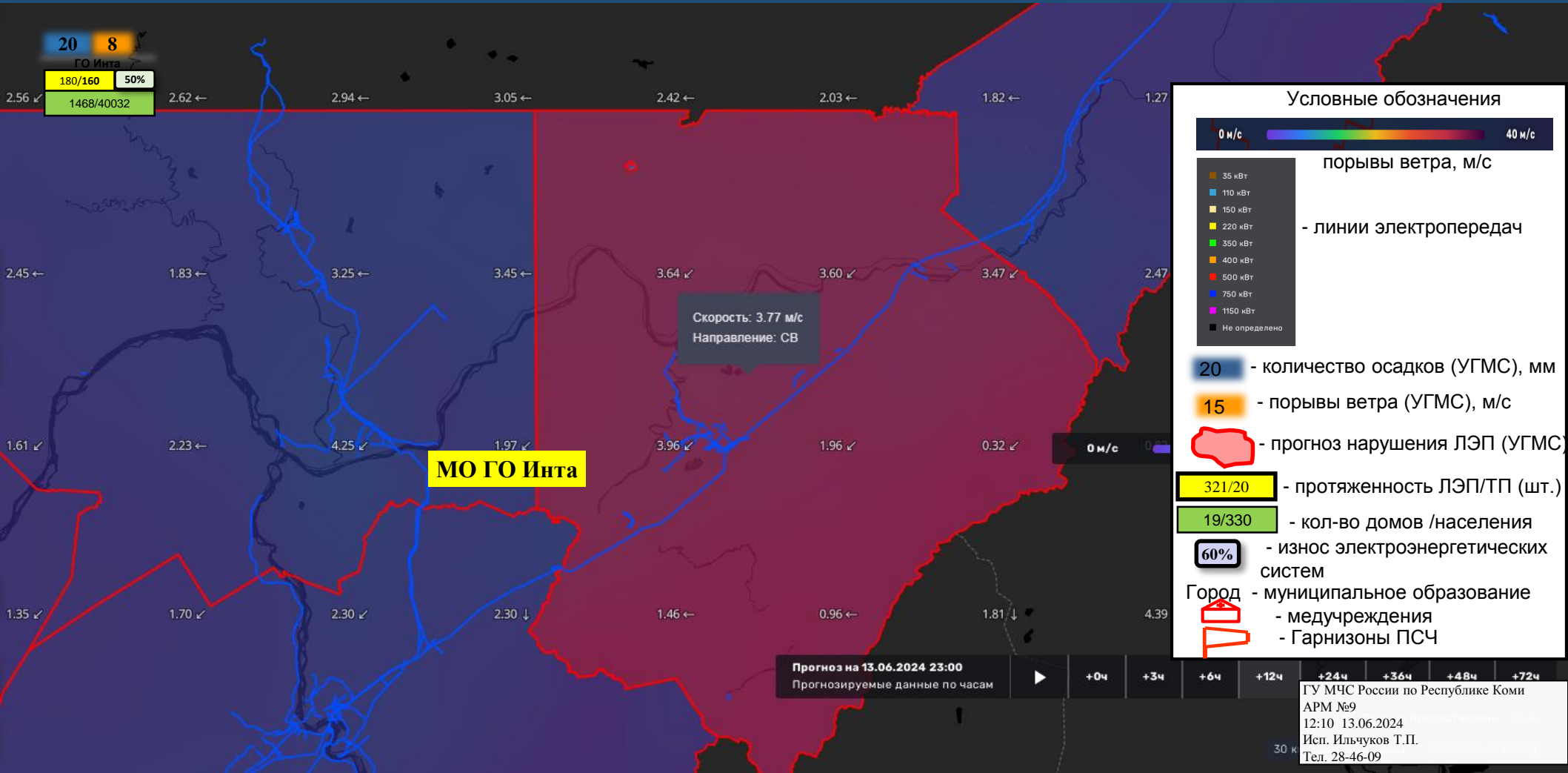
ИНФОРМАЦИОННЫЕ МАТЕРИАЛЫ ПО ОСАДКАМ НА ТЕРРИТОРИИ МО ГО «ВОРКУТА» РЕСПУБЛИКИ КОМИ (РИСКУ НАРУШЕНИЯ ЭЛЕКТРОСНАБЖЕНИЯ НА 14.06.2024)

Исх. № 924-2-4-1 от 13.06.2024



ИНФОРМАЦИОННЫЕ МАТЕРИАЛЫ ПО ПОРЫВАМ ВЕТРА НА ТЕРРИТОРИИ МО ГО «ИНТА» РЕСПУБЛИКИ КОМИ (РИСКУ НАРУШЕНИЯ ЭЛЕКТРОСНАБЖЕНИЯ НА 14.06.2024)

Исх. № 924-2-4-1 от 13.06.2024



20 8
ГО Инта
180/160 50%
1468/40032

Скорость: 3.77 м/с
Направление: СВ

МО ГО Инта

Условные обозначения

0 м/с — 40 м/с
порывы ветра, м/с

— линии электропередач

- 35 кВт
- 110 кВт
- 150 кВт
- 220 кВт
- 350 кВт
- 400 кВт
- 500 кВт
- 750 кВт
- 1150 кВт
- Не определено

20 - количество осадков (УГМС), мм
15 - порывы ветра (УГМС), м/с
- прогноз нарушения ЛЭП (УГМС)

321/20 - протяженность ЛЭП/ТП (шт.)
19/330 - кол-во домов /населения
60% - износ электроэнергетических систем

Город - муниципальное образование
- медучреждения
- Гарнизоны ПСЧ

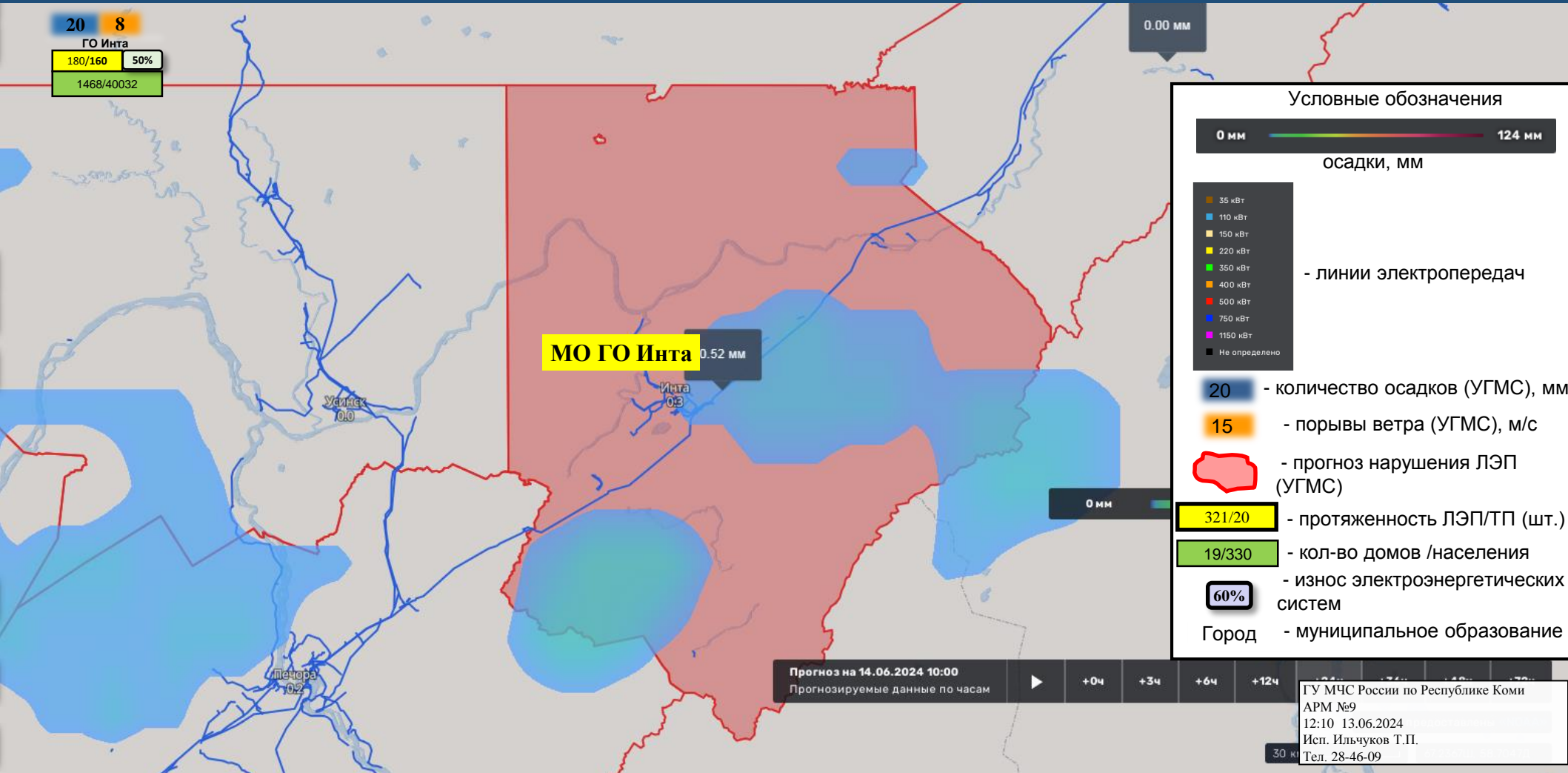
Прогноз на 13.06.2024 23:00
Прогнозируемые данные по часам

+0ч +3ч +6ч +12ч +24ч +36ч +48ч +72ч

ГУ МЧС России по Республике Коми
АРМ №9
12:10 13.06.2024
Исп. Ильчуков Т.П.
Тел. 28-46-09

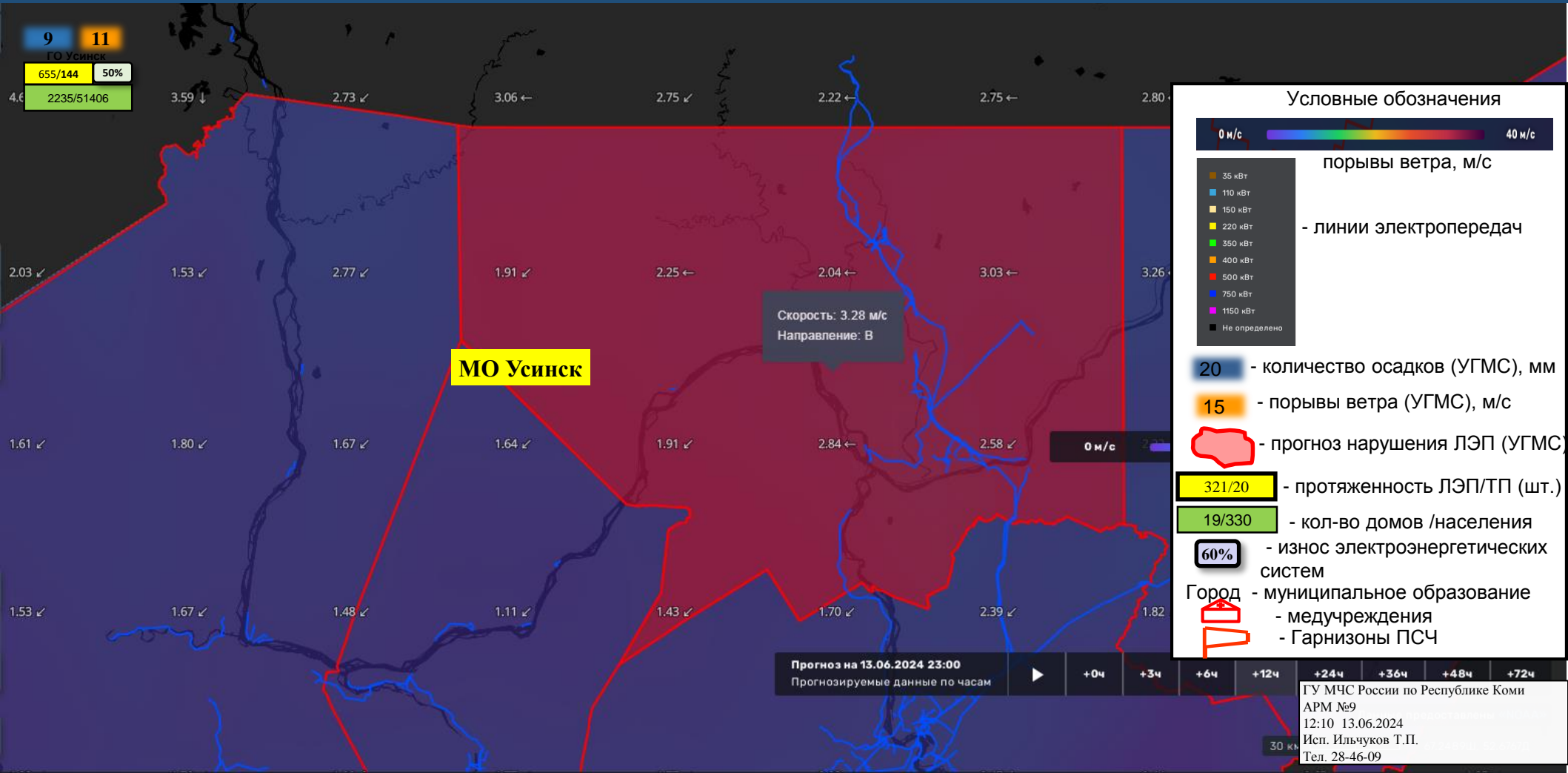
ИНФОРМАЦИОННЫЕ МАТЕРИАЛЫ ПО ОСАДКАМ НА ТЕРРИТОРИИ МО ГО «ИНТА» РЕСПУБЛИКИ КОМИ (РИСКУ НАРУШЕНИЯ ЭЛЕКТРОСНАБЖЕНИЯ НА 14.06.2024)

Исх. № 924-2-4-1 от 13.06.2024



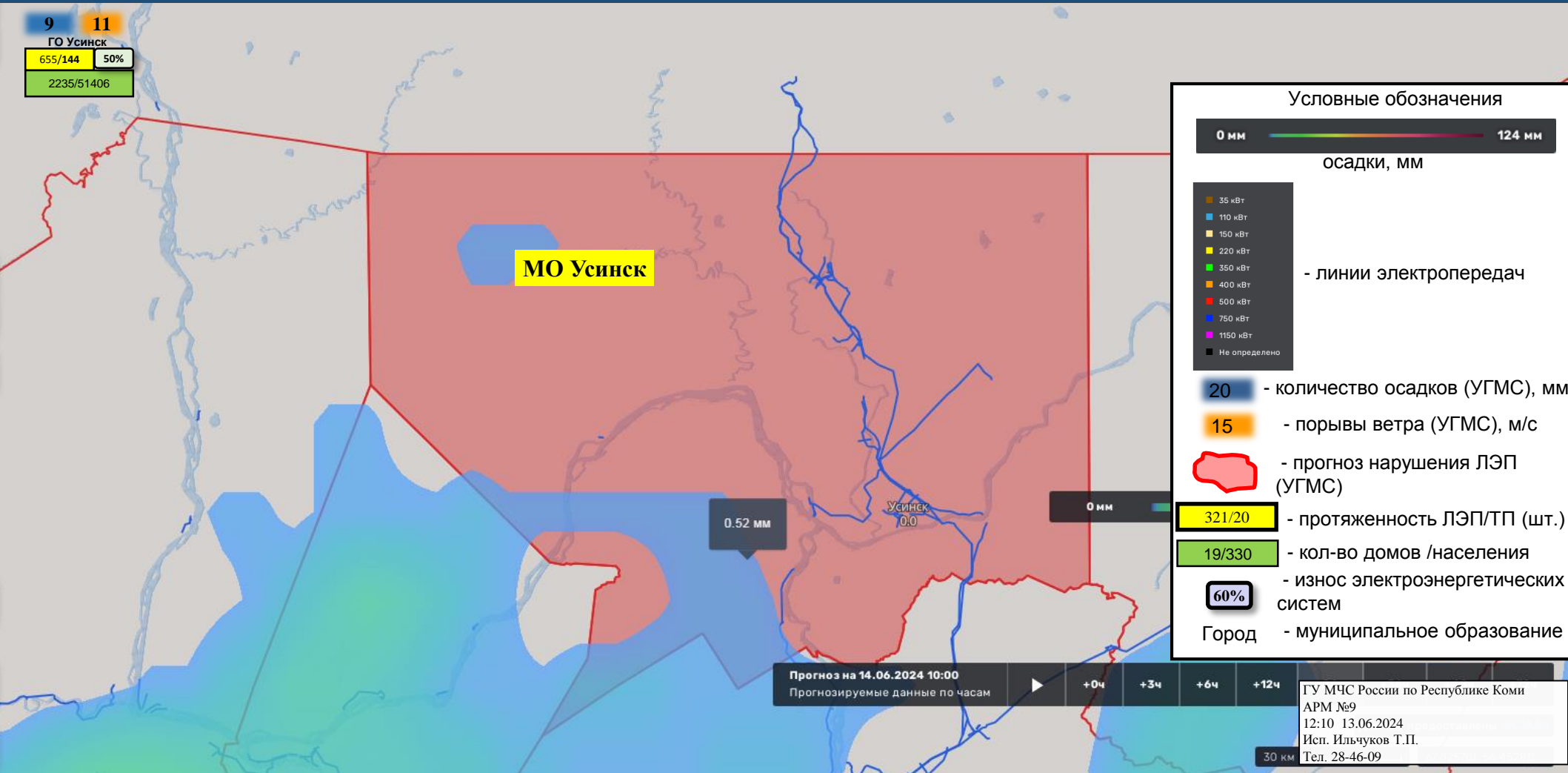
ИНФОРМАЦИОННЫЕ МАТЕРИАЛЫ ПО ПОРЫВАМ ВЕТРА НА ТЕРРИТОРИИ МО «УСИНСК» РЕСПУБЛИКИ КОМИ (РИСКУ НАРУШЕНИЯ ЭЛЕКТРОСНАБЖЕНИЯ НА 14.06.2024)

Исх. № 924-2-4-1 от 13.06.2024



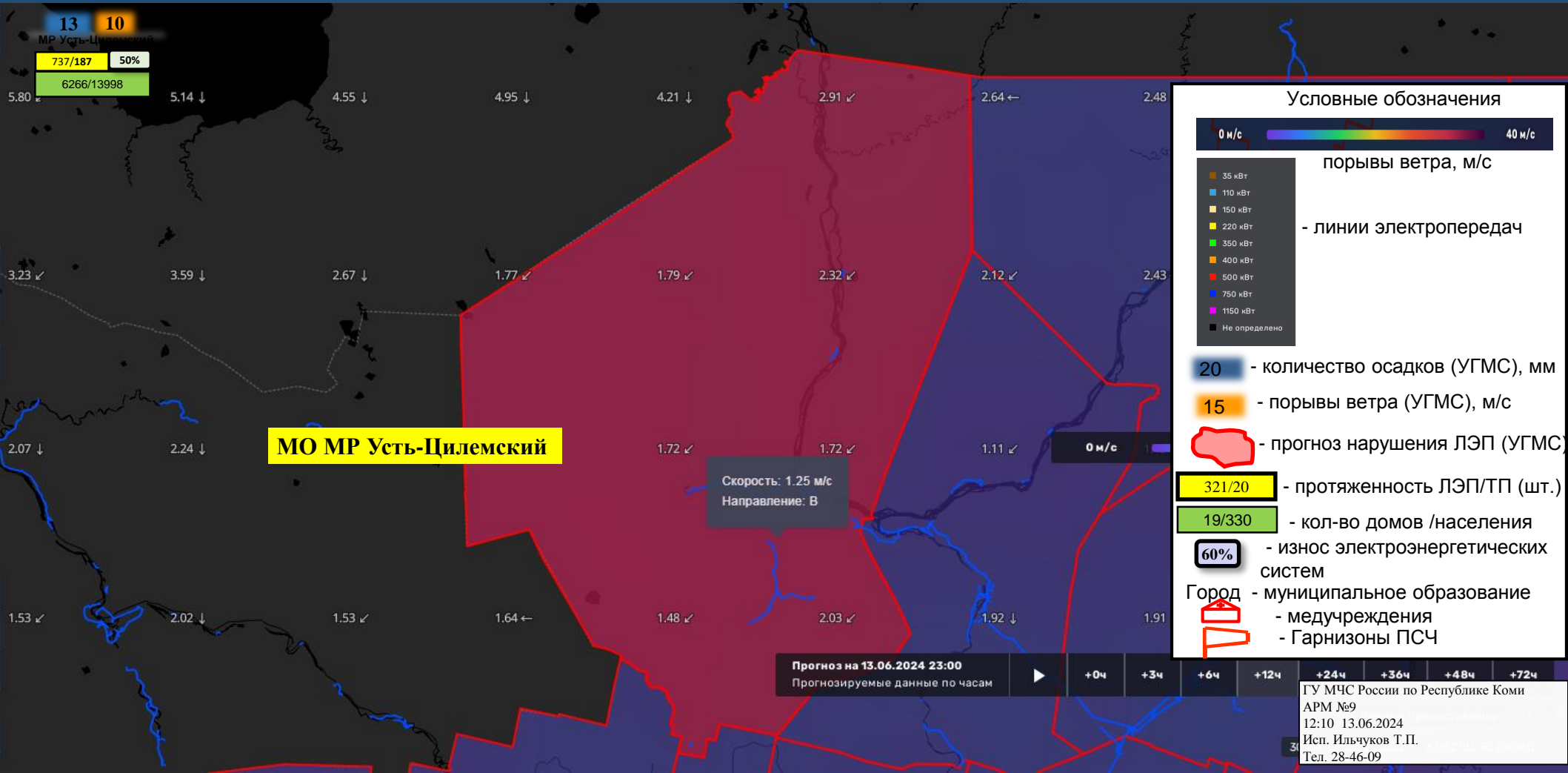
ИНФОРМАЦИОННЫЕ МАТЕРИАЛЫ ПО ОСАДКАМ НА ТЕРРИТОРИИ МО «УСИНСК» РЕСПУБЛИКИ КОМИ (РИСКУ НАРУШЕНИЯ ЭЛЕКТРОСНАБЖЕНИЯ НА 14.06.2024)

Исх. № 924-2-4-1 от 13.06.2024



ИНФОРМАЦИОННЫЕ МАТЕРИАЛЫ ПО ПОРЫВАМ ВЕТРА НА ТЕРРИТОРИИ МО МР «УСТЬ-ЦИЛЕМСКИЙ» РЕСПУБЛИКИ КОМИ (РИСКУ НАРУШЕНИЯ ЭЛЕКТРОСНАБЖЕНИЯ НА 14.06.2024)

Исх. № 924-2-4-1 от 13.06.2024



ИНФОРМАЦИОННЫЕ МАТЕРИАЛЫ ПО ОСАДКАМ НА ТЕРРИТОРИИ МО МР «УСТЬ-ЦИЛЕМСКИЙ» РЕСПУБЛИКИ КОМИ (РИСКУ НАРУШЕНИЯ ЭЛЕКТРОСНАБЖЕНИЯ НА 14.06.2024)

Исх. № 924-2-4-1 от 13.06.2024

13 10
МР Усть-Цилемский
737/187 50%
6266/13998

МО МР Усть-Цилемский

1.72 мм

0 мм

Условные обозначения

0 мм ————— 124 мм

осадки, мм

- 35 кВт
- 110 кВт
- 150 кВт
- 220 кВт
- 350 кВт
- 400 кВт
- 500 кВт
- 750 кВт
- 1150 кВт
- Не определено

- линии электропередач

20 - количество осадков (УГМС), мм

15 - порывы ветра (УГМС), м/с

- прогноз нарушения ЛЭП (УГМС)

321/20 - протяженность ЛЭП/ТП (шт.)

19/330 - кол-во домов /населения

60% - износ электроэнергетических систем

Город - муниципальное образование

Прогноз на 14.06.2024 10:00

Прогнозируемые данные по часам

+0ч

+3ч

+6ч

+12ч

+24ч

+36ч

+48ч

+72ч

ГУ МЧС России по Республике Коми

АРМ №9

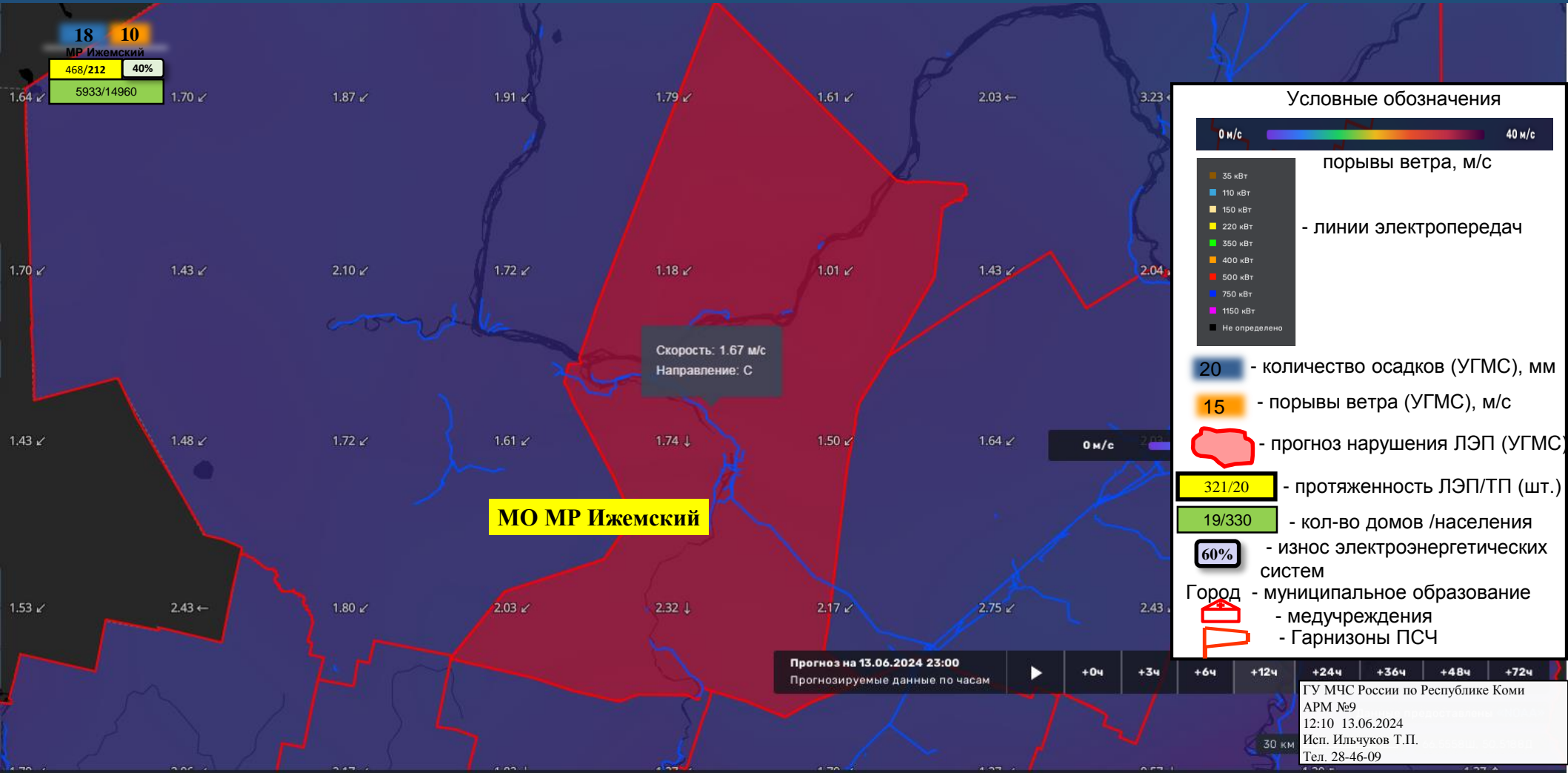
12:10 13.06.2024

Исп. Ильчуков Т.П.

Тел. 28-46-09

ИНФОРМАЦИОННЫЕ МАТЕРИАЛЫ ПО ПОРЫВАМ ВЕТРА НА ТЕРРИТОРИИ МО МР «ИЖЕМСКИЙ» РЕСПУБЛИКИ КОМИ (РИСКУ НАРУШЕНИЯ ЭЛЕКТРОСНАБЖЕНИЯ НА 14.06.2024)

Исх. № 924-2-4-1 от 13.06.2024



Условные обозначения



- порывы ветра, м/с
- линии электропередач
- 35 кВт
- 110 кВт
- 150 кВт
- 220 кВт
- 350 кВт
- 400 кВт
- 500 кВт
- 750 кВт
- 1150 кВт
- Не определено

20 - количество осадков (УГМС), мм

15 - порывы ветра (УГМС), м/с

прогноз нарушения ЛЭП (УГМС)

321/20 - протяженность ЛЭП/ТП (шт.)

19/330 - кол-во домов /населения

60% - износ электроэнергетических систем

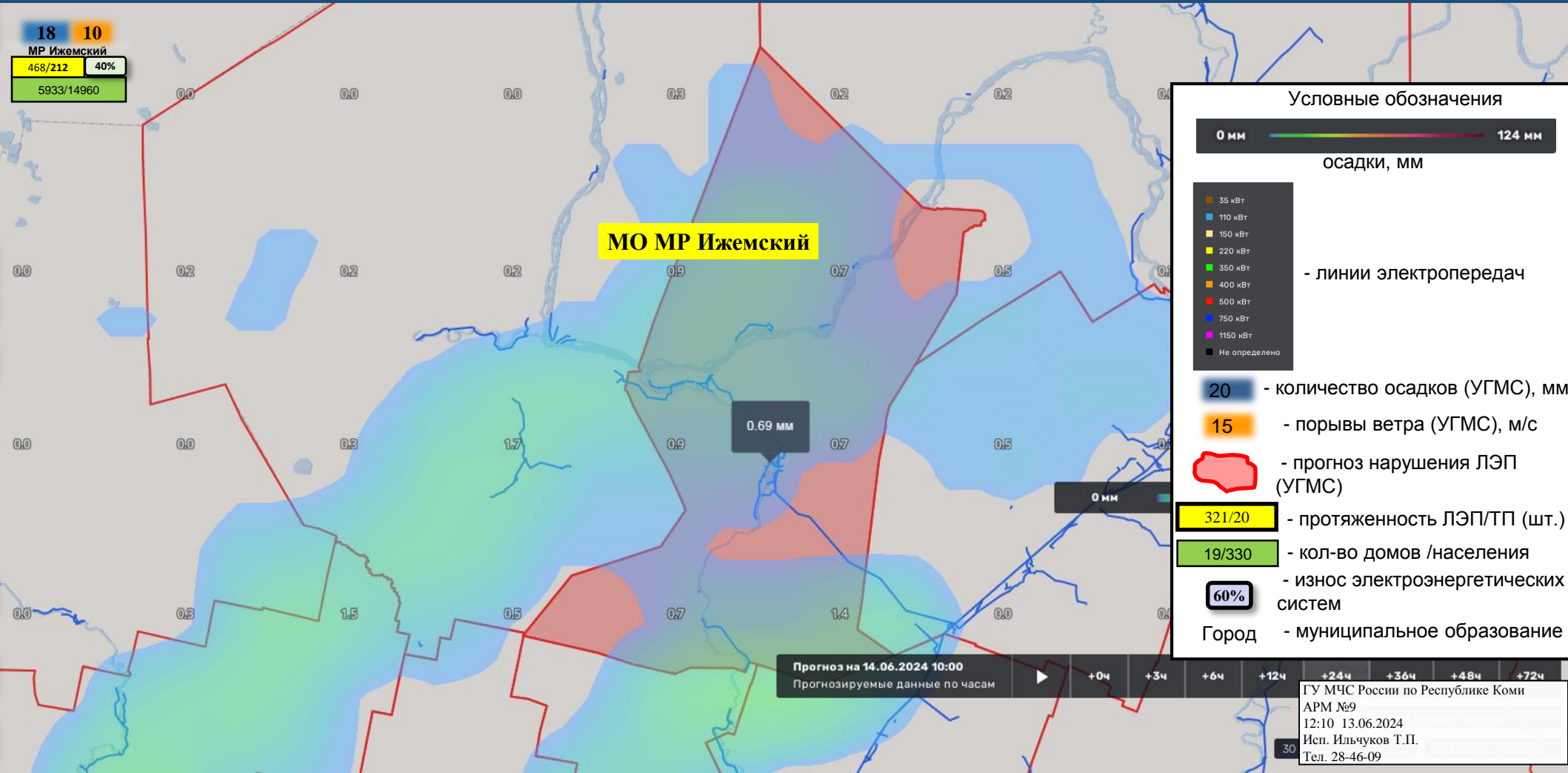
Город - муниципальное образование

медучреждения

Гарнизоны ПСЧ

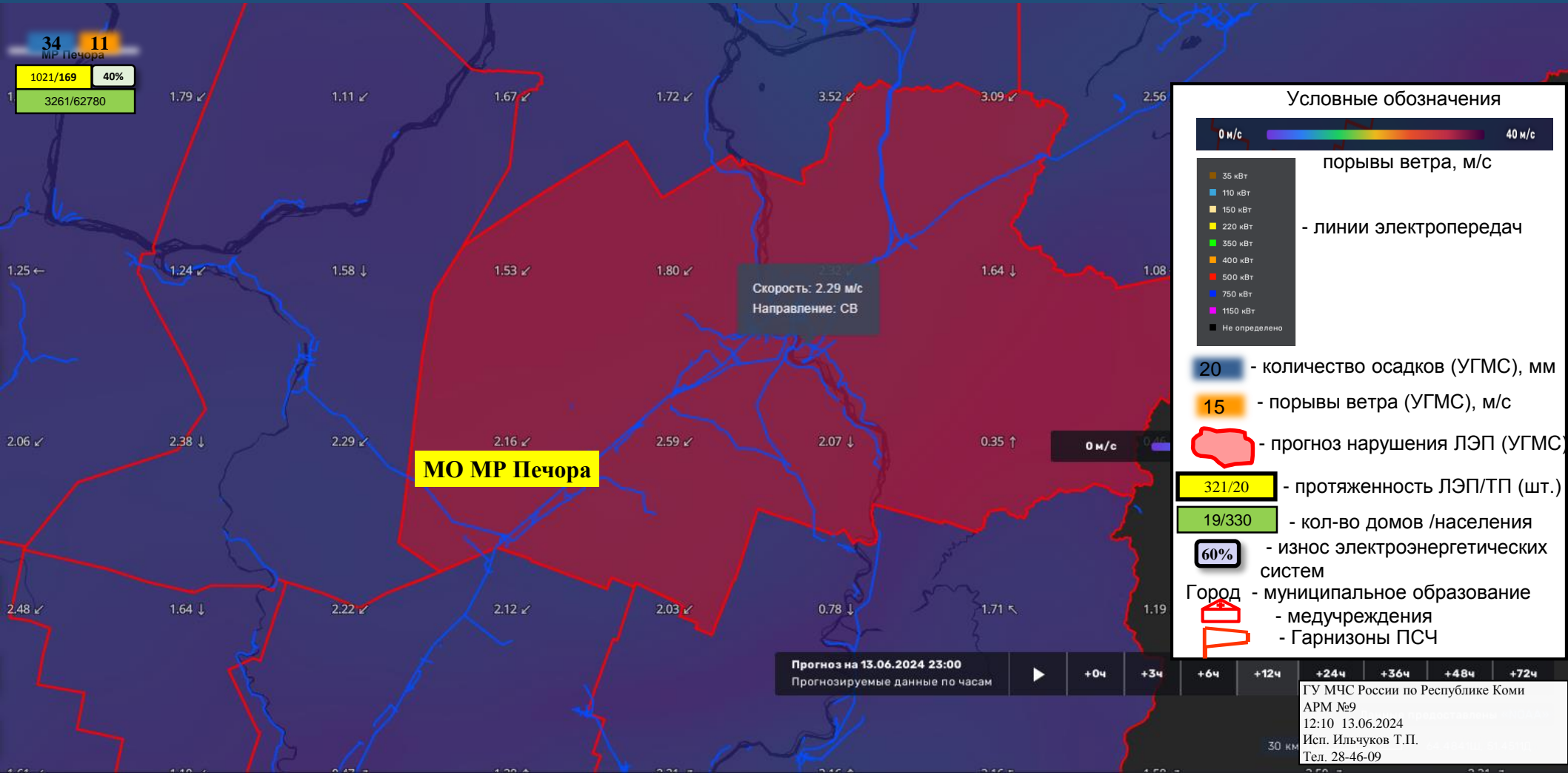
ИНФОРМАЦИОННЫЕ МАТЕРИАЛЫ ПО ОСАДКАМ НА ТЕРРИТОРИИ МО МР «ИЖЕМСКИЙ» РЕСПУБЛИКИ КОМИ (РИСКУ НАРУШЕНИЯ ЭЛЕКТРОСНАБЖЕНИЯ НА 14.06.2024)

Исх. № 924-2-4-1 от 13.06.2024



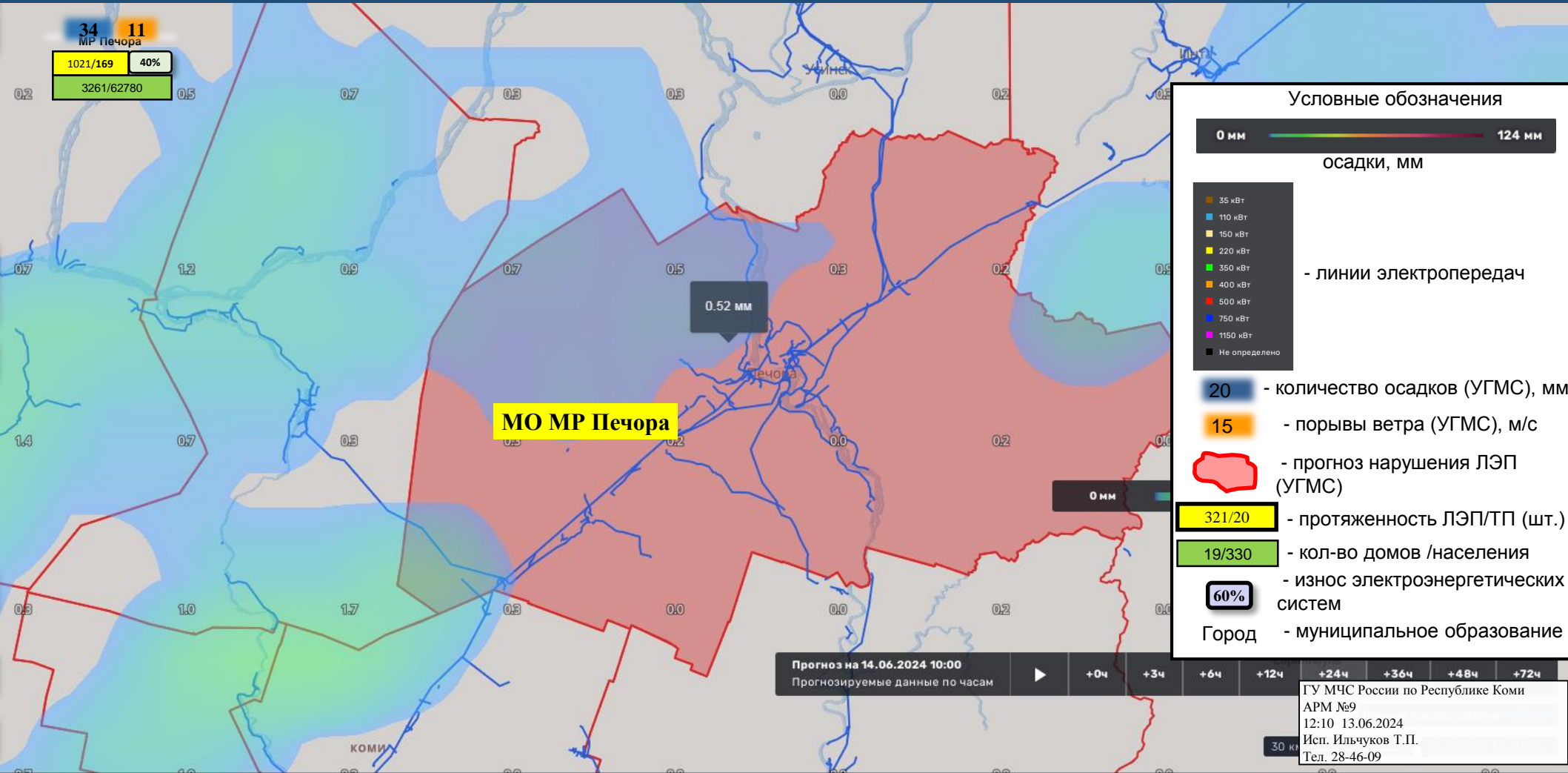
ИНФОРМАЦИОННЫЕ МАТЕРИАЛЫ ПО ПОРЫВАМ ВЕТРА НА ТЕРРИТОРИИ МО МР «ПЕЧОРА» РЕСПУБЛИКИ КОМИ (РИСКУ НАРУШЕНИЯ ЭЛЕКТРОСНАБЖЕНИЯ НА 14.06.2024)

Исх. № 924-2-4-1 от 13.06.2024



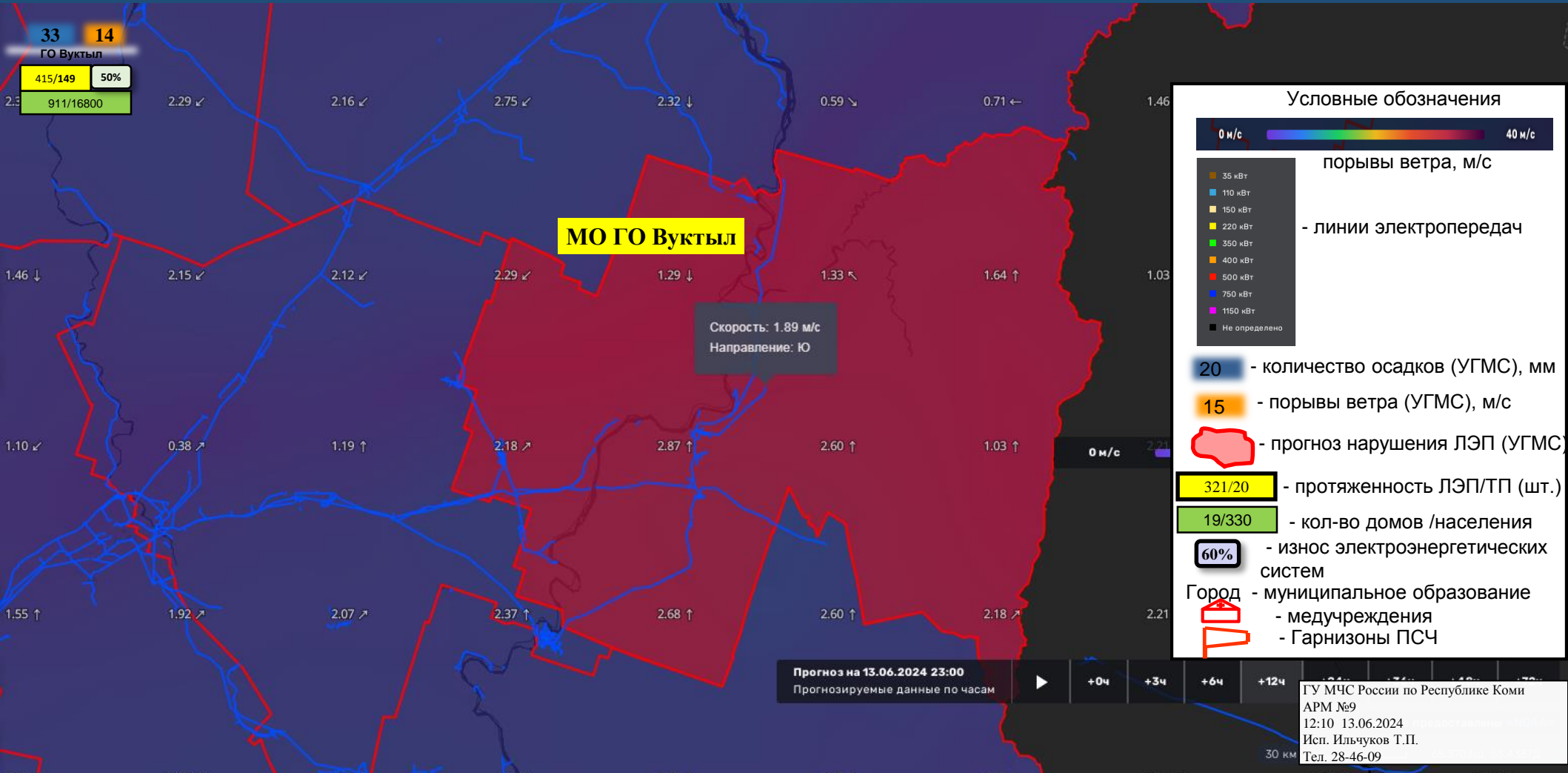
ИНФОРМАЦИОННЫЕ МАТЕРИАЛЫ ПО ОСАДКАМ НА ТЕРРИТОРИИ МО МР «ПЕЧОРА» РЕСПУБЛИКИ КОМИ (РИСКУ НАРУШЕНИЯ ЭЛЕКТРОСНАБЖЕНИЯ НА 14.06.2024)

Исх. № 924-2-4-1 от 13.06.2024



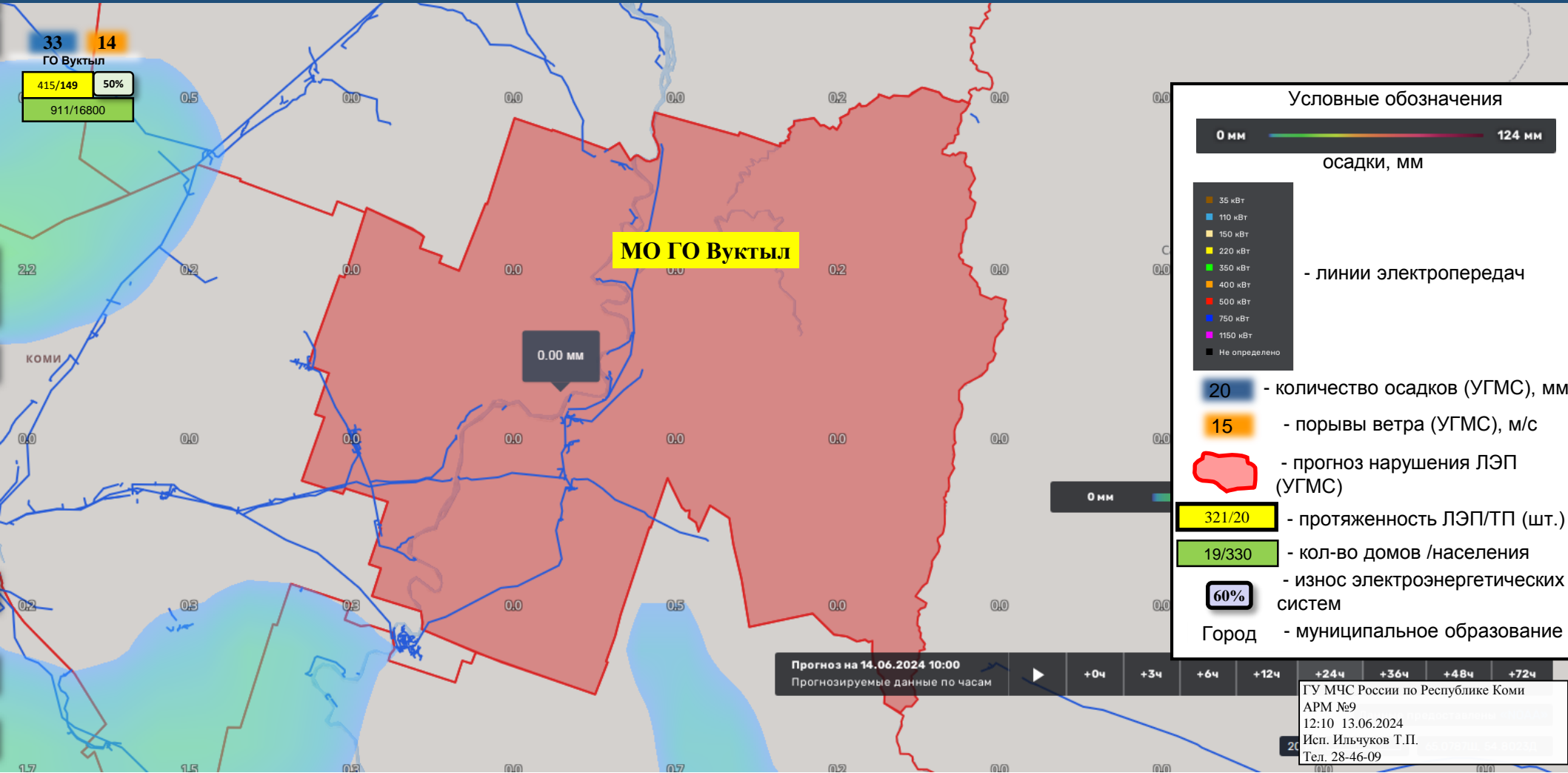
ИНФОРМАЦИОННЫЕ МАТЕРИАЛЫ ПО ПОРЫВАМ ВЕТРА НА ТЕРРИТОРИИ МО ГО «ВУКТЫЛ» РЕСПУБЛИКИ КОМИ (РИСКУ НАРУШЕНИЯ ЭЛЕКТРОСНАБЖЕНИЯ НА 14.06.2024)

Исх. № 924-2-4-1 от 13.06.2024



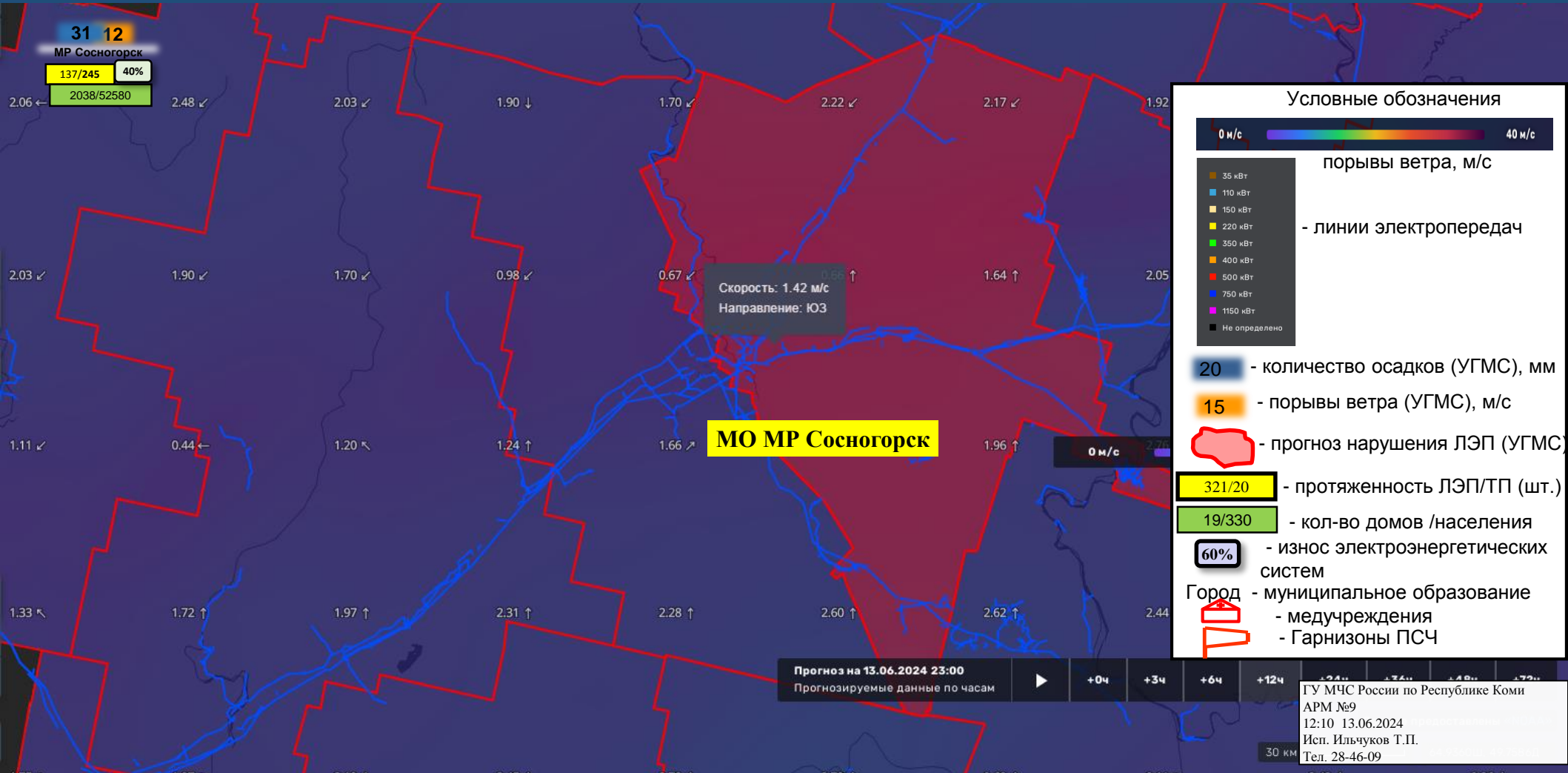
ИНФОРМАЦИОННЫЕ МАТЕРИАЛЫ ПО ОСАДКАМ НА ТЕРРИТОРИИ МО ГО «ВУКТЫЛ» РЕСПУБЛИКИ КОМИ (РИСКУ НАРУШЕНИЯ ЭЛЕКТРОСНАБЖЕНИЯ НА 14.06.2024)

Исх. № 924-2-4-1 от 13.06.2024



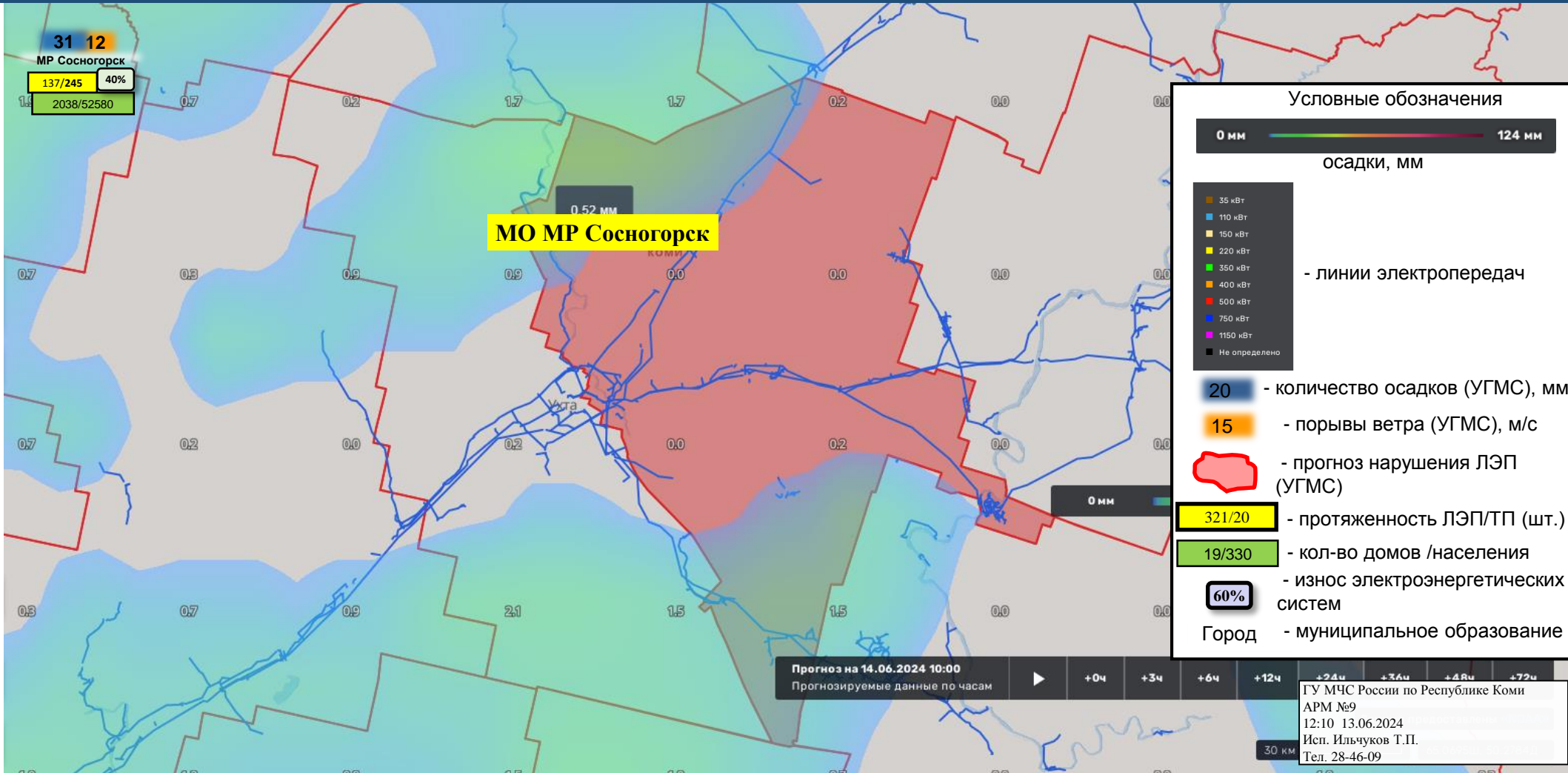
ИНФОРМАЦИОННЫЕ МАТЕРИАЛЫ ПО ПОРЫВАМ ВЕТРА НА ТЕРРИТОРИИ МО МР «СОСНОГОРСК» РЕСПУБЛИКИ КОМИ (РИСКУ НАРУШЕНИЯ ЭЛЕКТРОСНАБЖЕНИЯ НА 14.06.2024)

Исх. № 924-2-4-1 от 13.06.2024



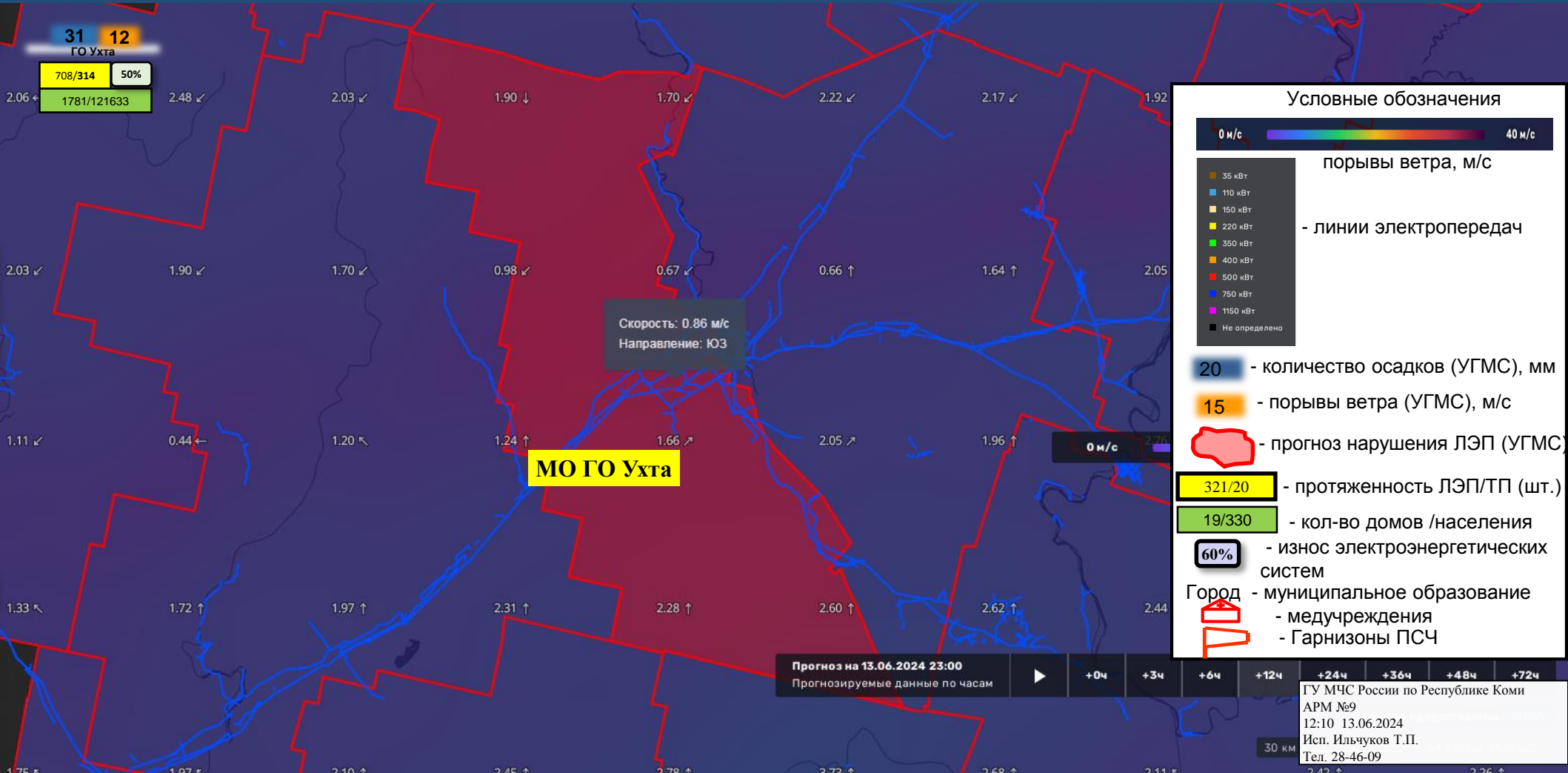
ИНФОРМАЦИОННЫЕ МАТЕРИАЛЫ ПО ОСАДКАМ НА ТЕРРИТОРИИ МО МР «СОСНОГОРСК» РЕСПУБЛИКИ КОМИ (РИСКУ НАРУШЕНИЯ ЭЛЕКТРОСНАБЖЕНИЯ НА 14.06.2024)

Исх. № 924-2-4-1 от 13.06.2024



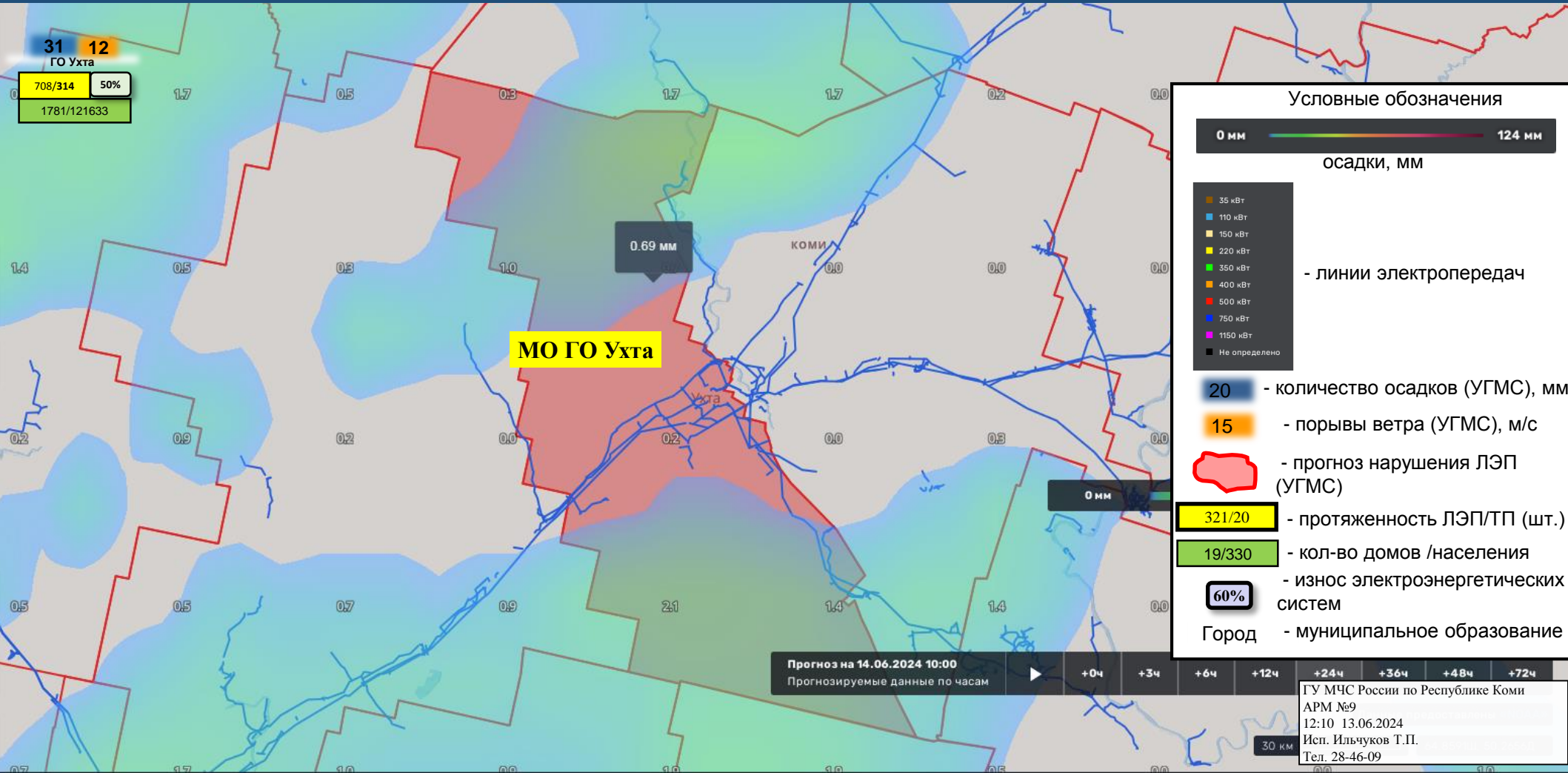
ИНФОРМАЦИОННЫЕ МАТЕРИАЛЫ ПО ПОРЫВАМ ВЕТРА НА ТЕРРИТОРИИ МО ГО «УХТА» РЕСПУБЛИКИ КОМИ (РИСКУ НАРУШЕНИЯ ЭЛЕКТРОСНАБЖЕНИЯ НА 14.06.2024)

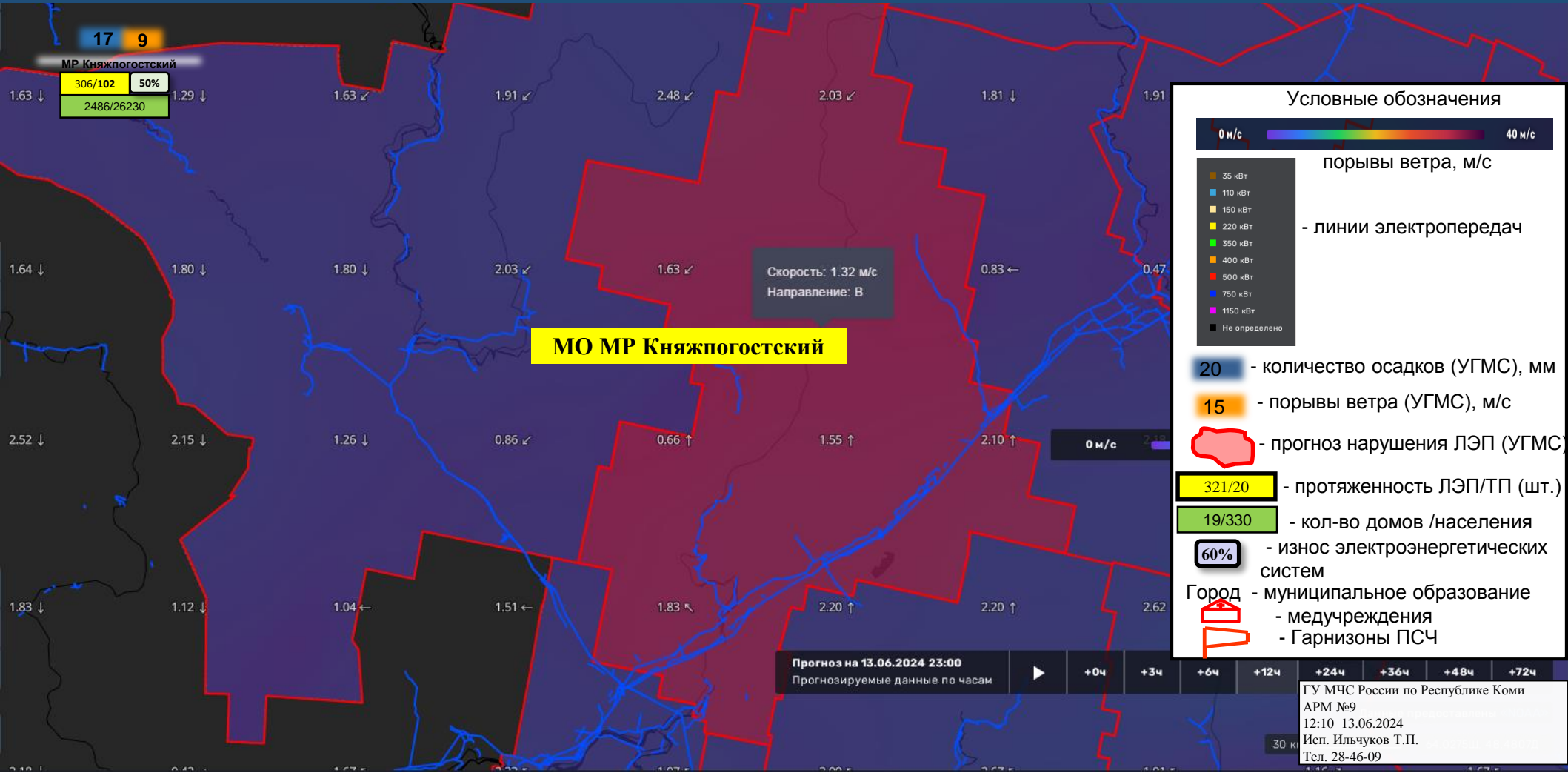
Исх. № 924-2-4-1 от 13.06.2024



ИНФОРМАЦИОННЫЕ МАТЕРИАЛЫ ПО ОСАДКАМ НА ТЕРРИТОРИИ МО ГО «УХТА» РЕСПУБЛИКИ КОМИ (РИСКУ НАРУШЕНИЯ ЭЛЕКТРОСНАБЖЕНИЯ НА 14.06.2024)

Исх. № 924-2-4-1 от 13.06.2024





17 9

МР Княжпогостский

306/102 50%
2486/26230

Скорость: 1.32 м/с
Направление: В

МО МР Княжпогостский

Прогноз на 13.06.2024 23:00

Прогнозируемые данные по часам

+0ч

+3ч

+6ч

+12ч

+24ч

+36ч

+48ч

+72ч

ГУ МЧС России по Республике Коми

АРМ №9

12:10 13.06.2024

Исп. Ильчуков Т.П.

Тел. 28-46-09

30 ю

Условные обозначения



- порывы ветра, м/с
- линии электропередач
- 35 кВТ
- 110 кВТ
- 150 кВТ
- 220 кВТ
- 350 кВТ
- 400 кВТ
- 500 кВТ
- 750 кВТ
- 1150 кВТ
- Не определено

20 - количество осадков (УГМС), мм

15 - порывы ветра (УГМС), м/с

прогноз нарушения ЛЭП (УГМС)

321/20 - протяженность ЛЭП/ТП (шт.)

19/330 - кол-во домов /населения

60% - износ электроэнергетических систем

Город - муниципальное образование

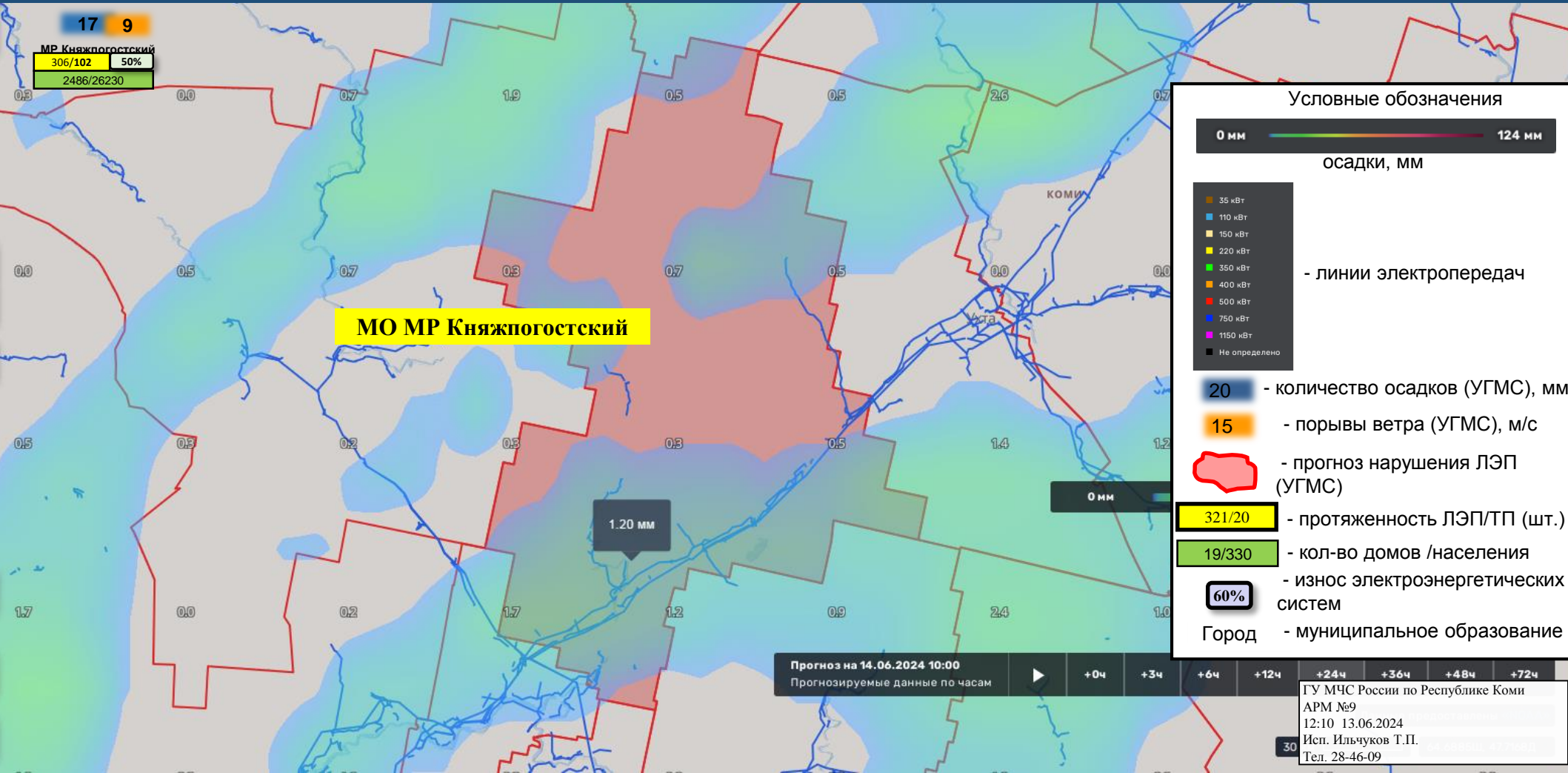
медучреждения

Гарнизоны ПСЧ

ИНФОРМАЦИОННЫЕ МАТЕРИАЛЫ ПО ОСАДКАМ НА ТЕРРИТОРИИ МО МР «КНЯЖПОГОСТСКИЙ»

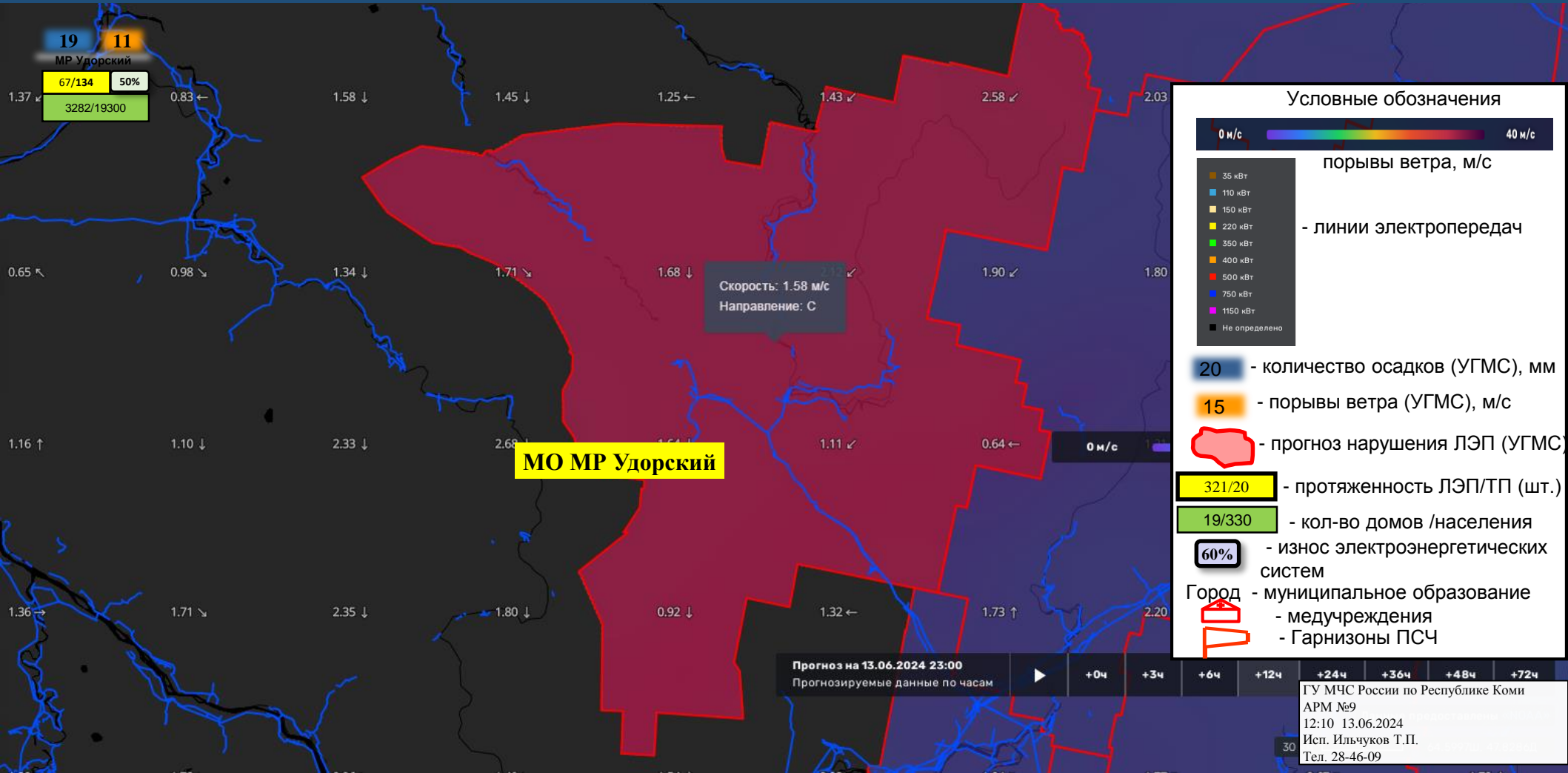
Исх. № 924-2-4-1 от 13.06.2024

РЕСПУБЛИКИ КОМИ (РИСКУ НАРУШЕНИЯ ЭЛЕКТРОСНАБЖЕНИЯ НА 14.06.2024)



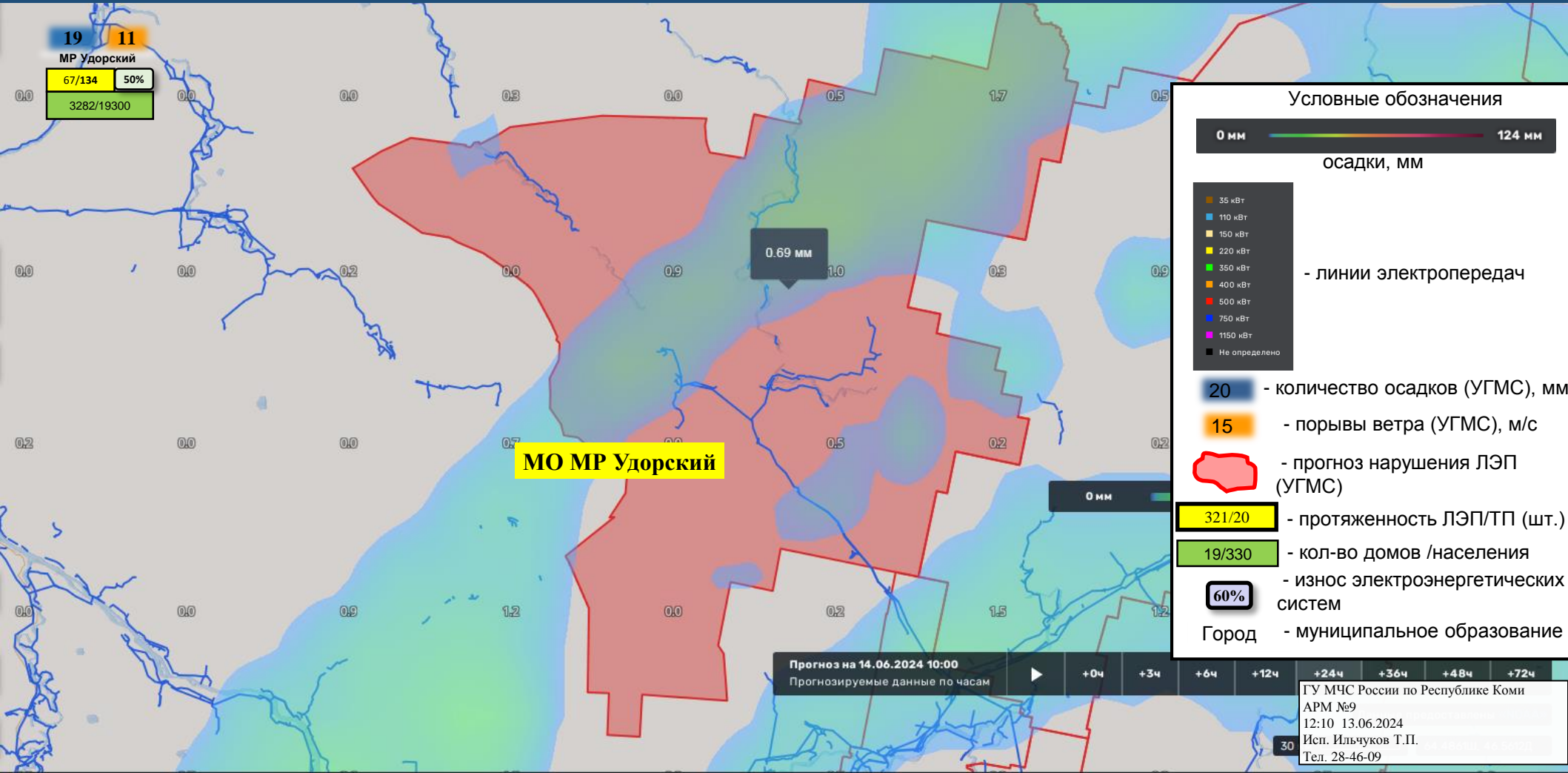
ИНФОРМАЦИОННЫЕ МАТЕРИАЛЫ ПО ПОРЫВАМ ВЕТРА НА ТЕРРИТОРИИ МО МР «УДОРСКИЙ» РЕСПУБЛИКИ КОМИ (РИСКУ НАРУШЕНИЯ ЭЛЕКТРОСНАБЖЕНИЯ НА 14.06.2024)

Исх. № 924-2-4-1 от 13.06.2024



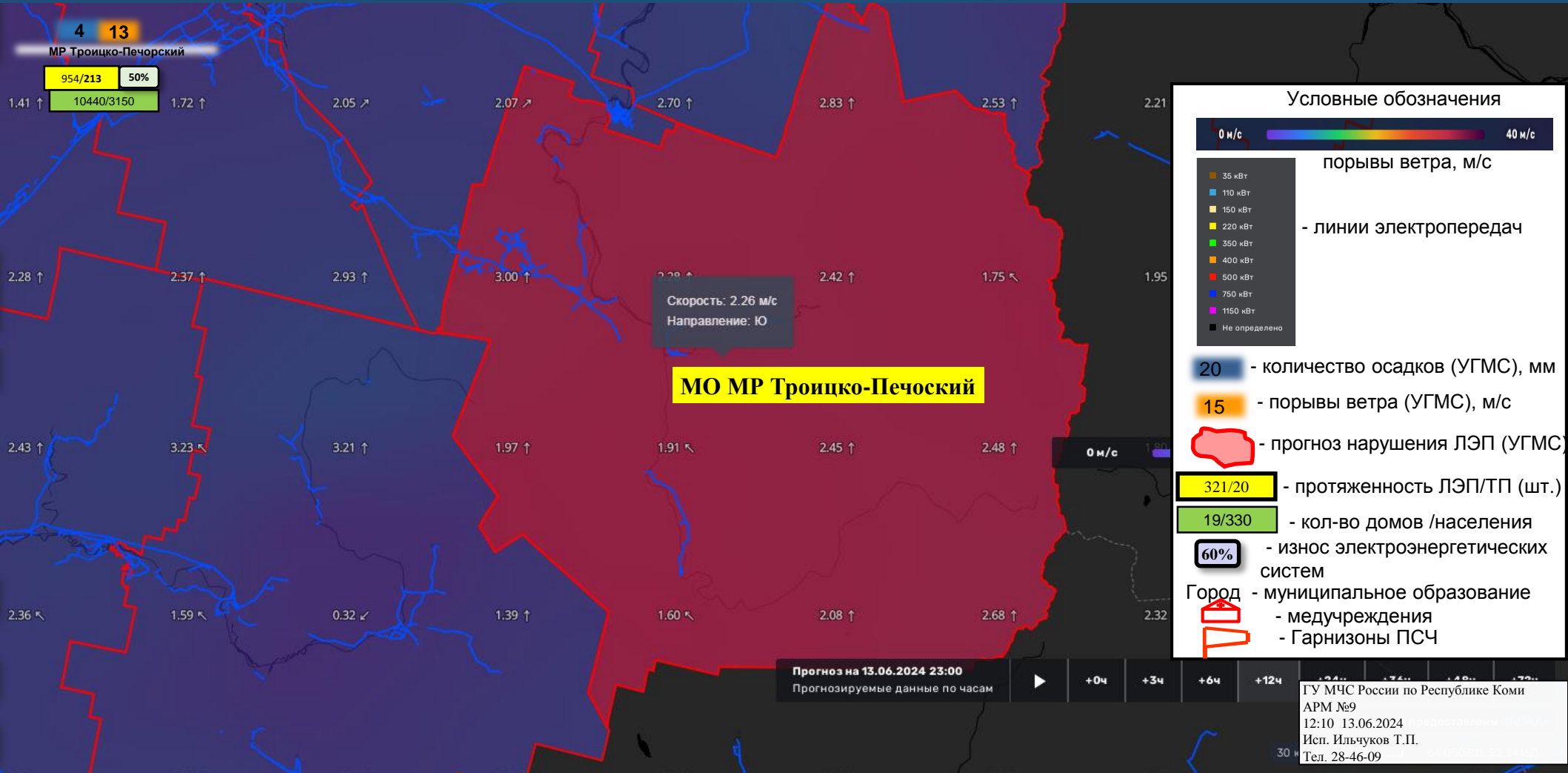
ИНФОРМАЦИОННЫЕ МАТЕРИАЛЫ ПО ОСАДКАМ НА ТЕРРИТОРИИ МО МР «УДОРСКИЙ» РЕСПУБЛИКИ КОМИ (РИСКУ НАРУШЕНИЯ ЭЛЕКТРОСНАБЖЕНИЯ НА 14.06.2024)

Исх. № 924-2-4-1 от 13.06.2024



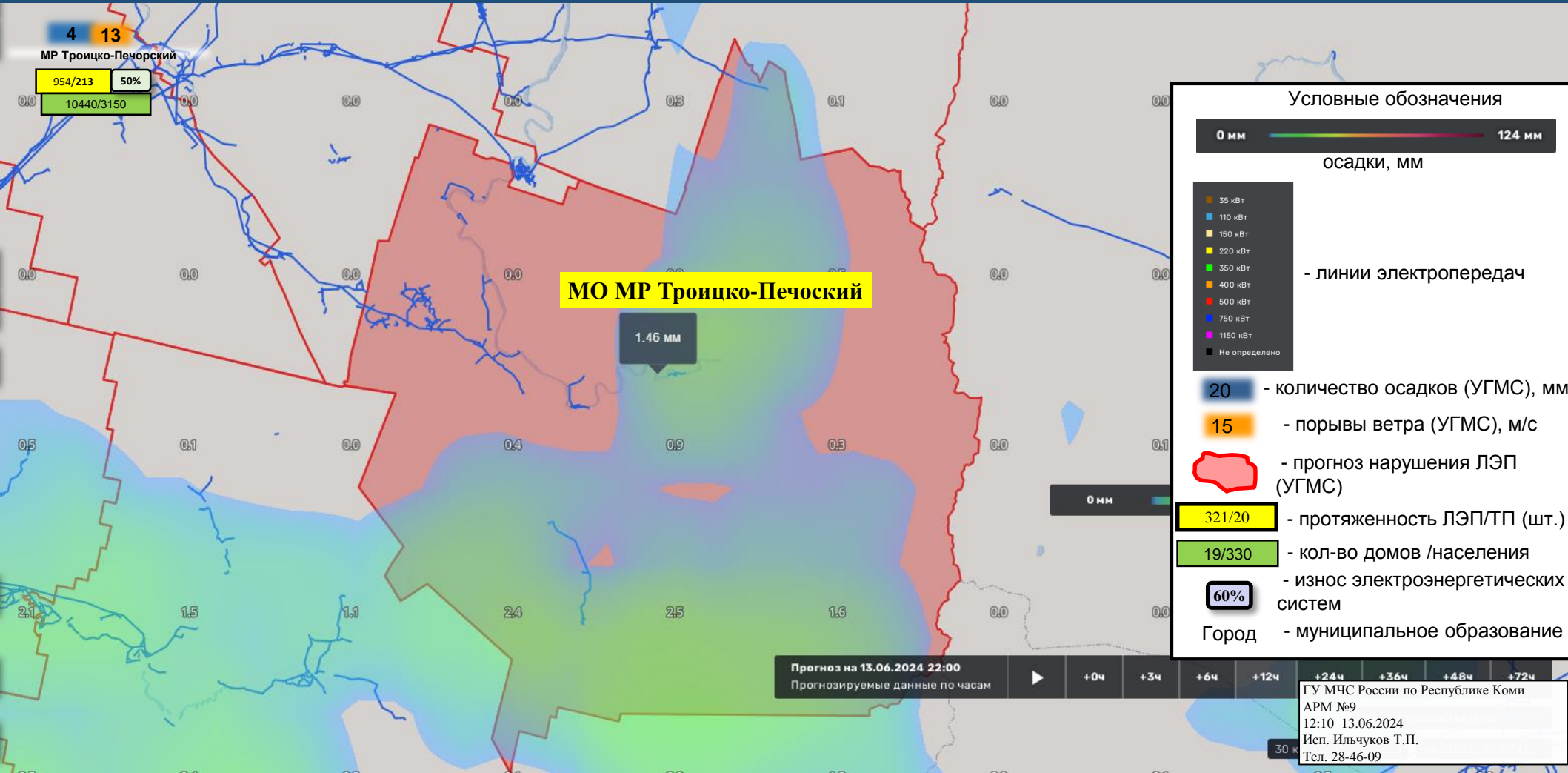
ИНФОРМАЦИОННЫЕ МАТЕРИАЛЫ ПО ПОРЫВАМ ВЕТРА НА ТЕРРИТОРИИ МО МР «ТРОИЦКО-ПЕЧОРСКИЙ» РЕСПУБЛИКИ КОМИ (РИСК НАРУШЕНИЯ ЭЛЕКТРОСНАБЖЕНИЯ НА 14.06.2024)

Исх. № 924-2-4-1 от 13.06.2024



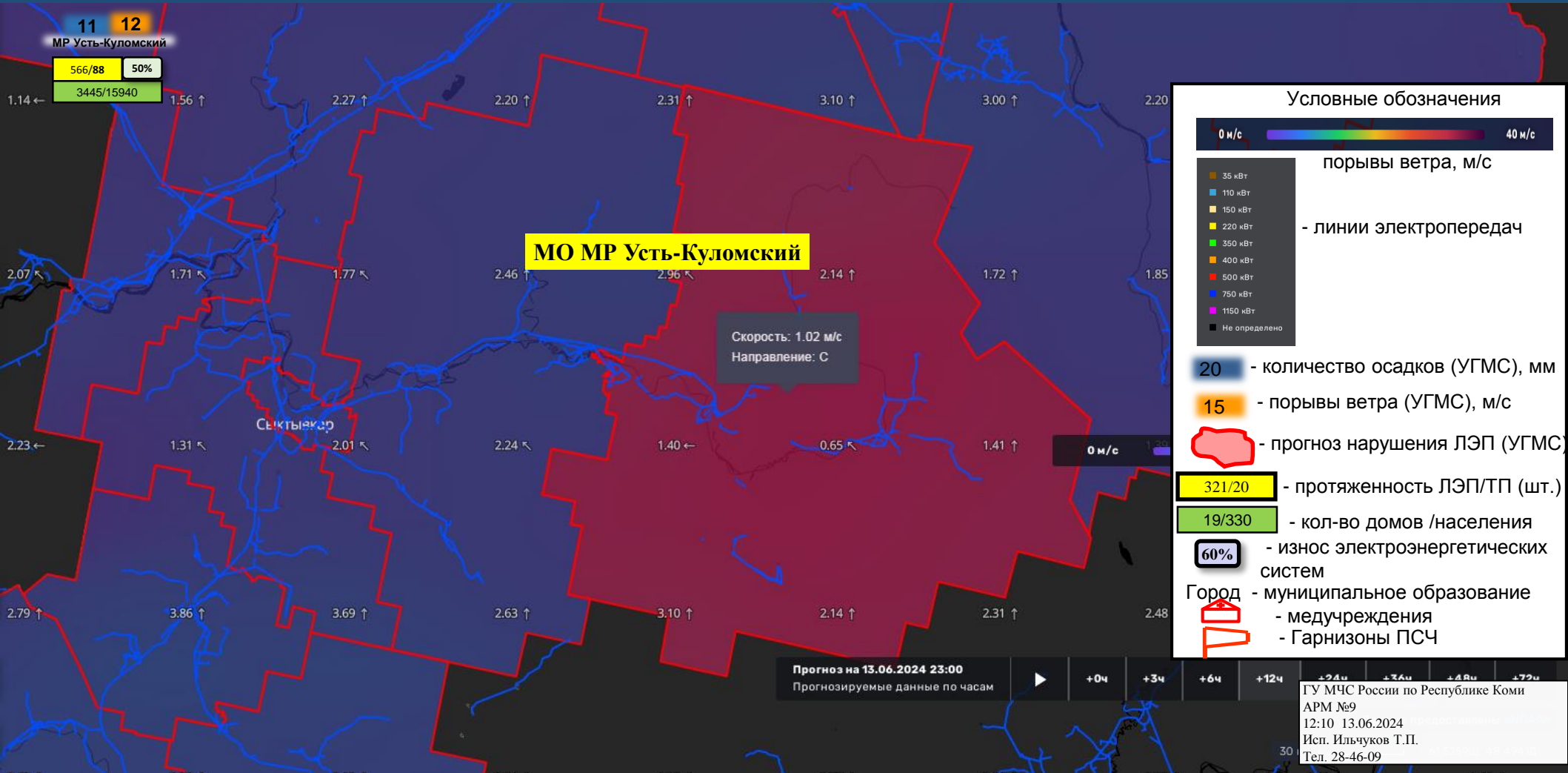
ИНФОРМАЦИОННЫЕ МАТЕРИАЛЫ ПО ОСАДКАМ НА ТЕРРИТОРИИ МО МР «ТРОИЦКО-ПЕЧОРСКИЙ» РЕСПУБЛИКИ КОМИ (РИСК НАРУШЕНИЯ ЭЛЕКТРОСНАБЖЕНИЯ НА 14.06.2024)

Исх. № 924-2-4-1 от 13.06.2024



ИНФОРМАЦИОННЫЕ МАТЕРИАЛЫ ПО ПОРЫВАМ ВЕТРА НА ТЕРРИТОРИИ МО МР «УСТЬ-КУЛОМСКИЙ» РЕСПУБЛИКИ КОМИ (РИСК НАРУШЕНИЯ ЭЛЕКТРОСНАБЖЕНИЯ НА 14.06.2024)

Исх. № 924-2-4-1 от 13.06.2024



МО МР Усть-Куломский

Скорость: 1.02 м/с
Направление: С

Условные обозначения



- порывы ветра, м/с
 - линии электропередач
- 35 кВТ
 - 110 кВТ
 - 150 кВТ
 - 220 кВТ
 - 350 кВТ
 - 400 кВТ
 - 500 кВТ
 - 750 кВТ
 - 1150 кВТ
 - Не определено

20 - количество осадков (УГМС), мм

15 - порывы ветра (УГМС), м/с

прогноз нарушения ЛЭП (УГМС)

321/20 - протяженность ЛЭП/ТП (шт.)

19/330 - кол-во домов /населения

60% - износ электроэнергетических систем

Город - муниципальное образование

медучреждения

Гарнизоны ПСЧ

Прогноз на 13.06.2024 23:00

Прогнозируемые данные по часам



+0ч

+3ч

+6ч

+12ч

+24ч

+36ч

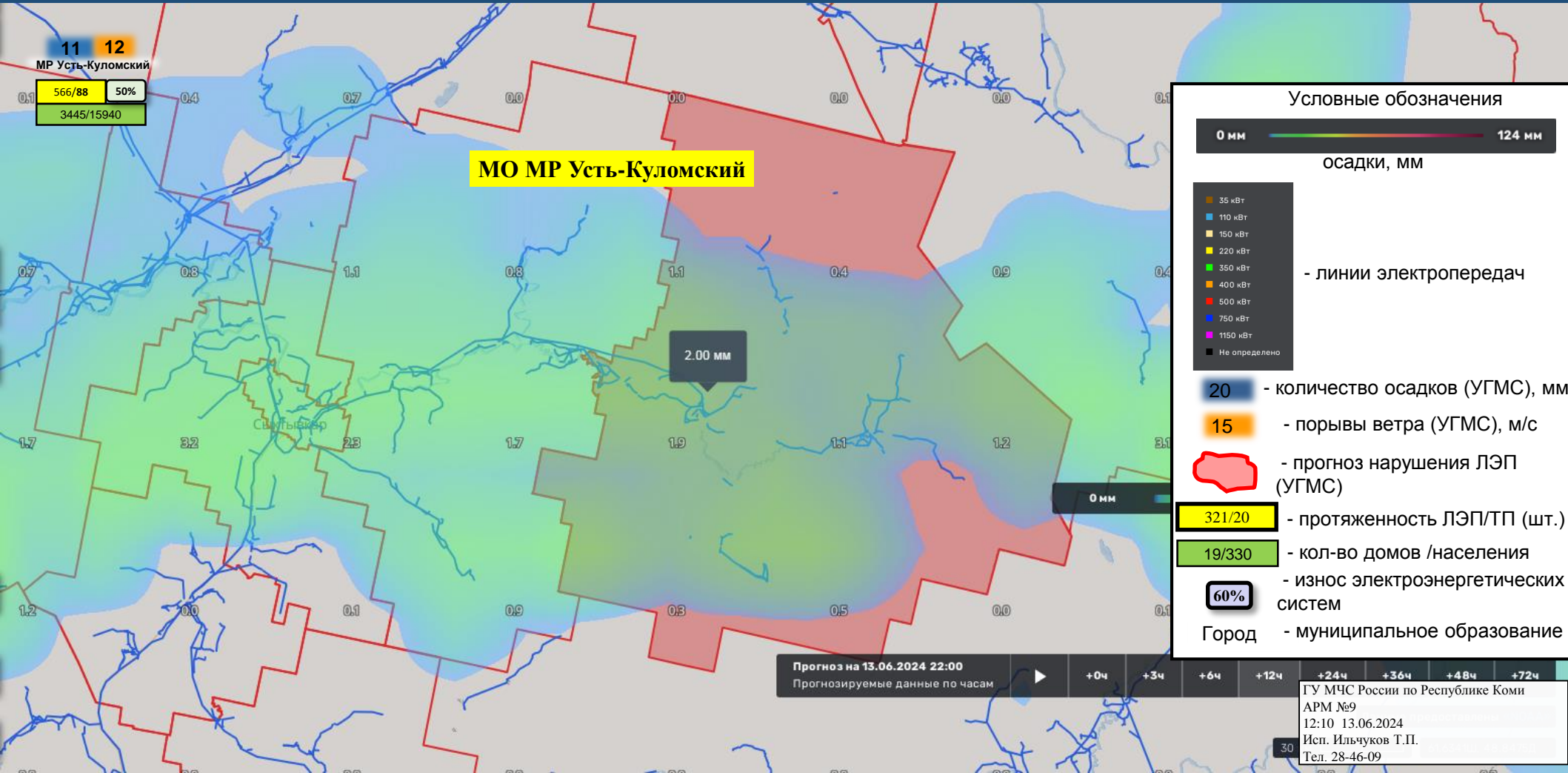
+48ч

+72ч

ГУ МЧС России по Республике Коми
АРМ №9
12:10 13.06.2024
Исп. Ильчуков Т.П.
Тел. 28-46-09

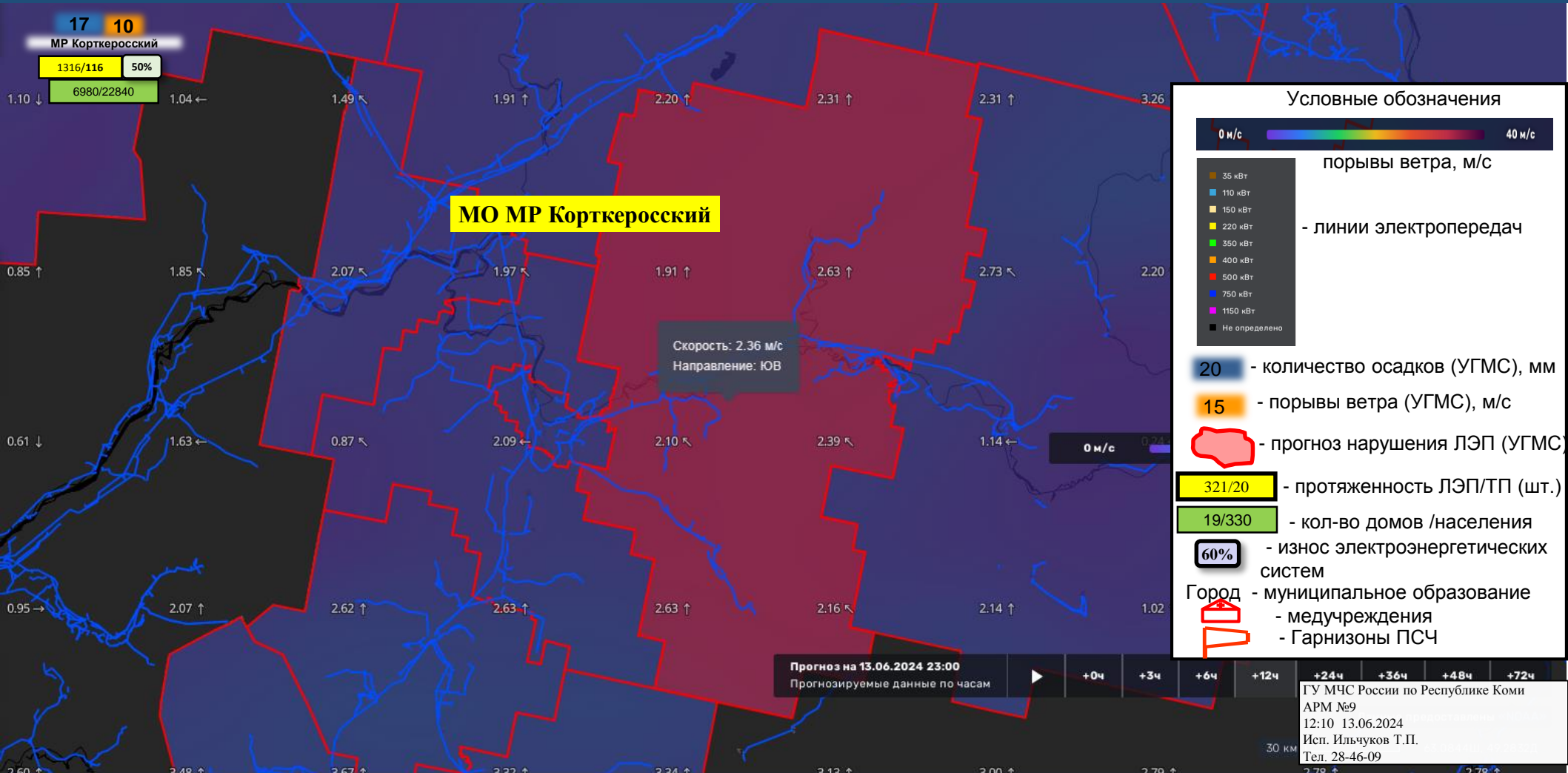
ИНФОРМАЦИОННЫЕ МАТЕРИАЛЫ ПО ОСАДКАМ НА ТЕРРИТОРИИ МО МР «УСТЬ-КУЛОМСКИЙ» РЕСПУБЛИКИ КОМИ (РИСК НАРУШЕНИЯ ЭЛЕКТРОСНАБЖЕНИЯ НА 14.06.2024)

Исх. № 924-2-4-1 от 13.06.2024



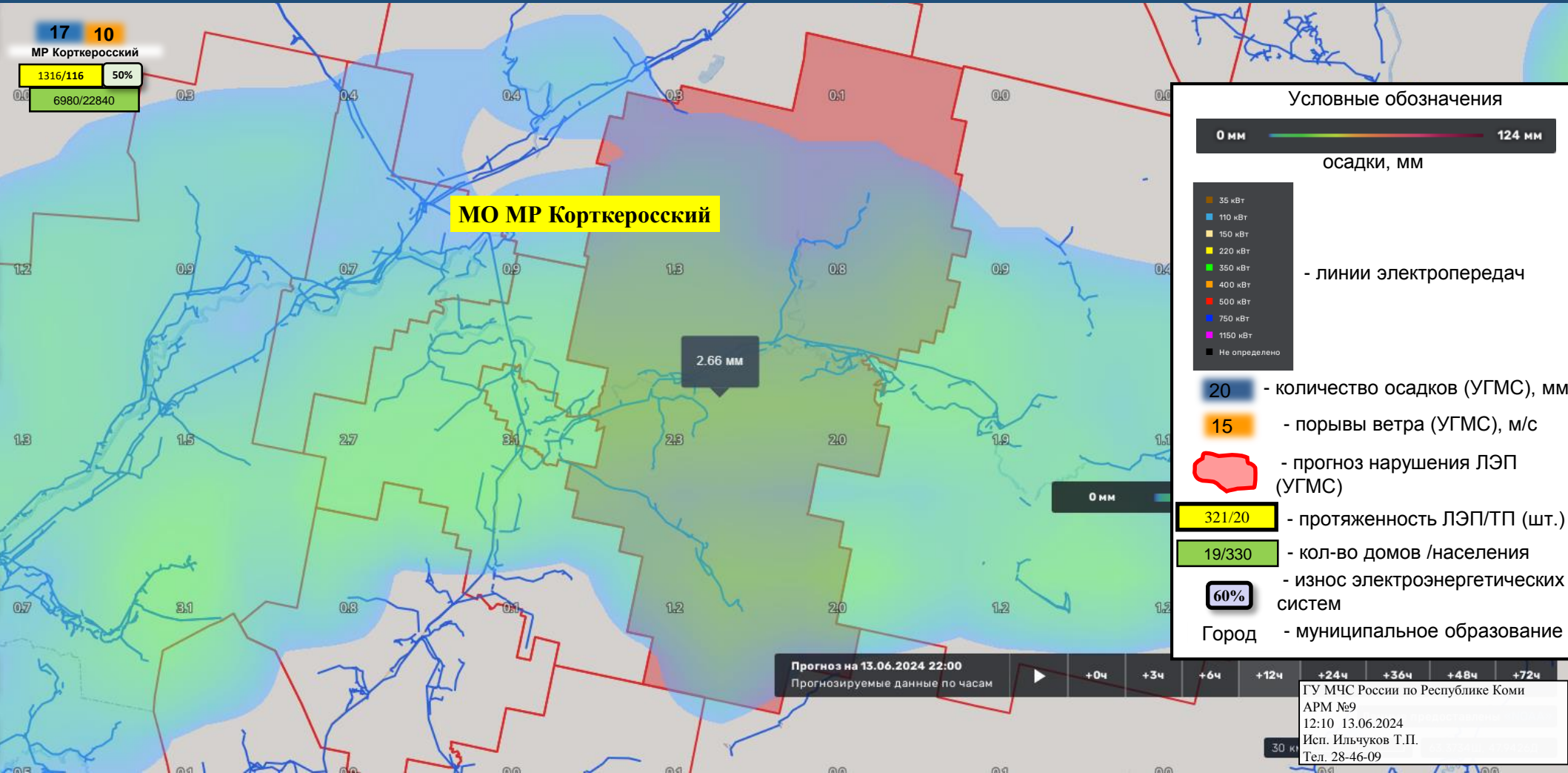
ИНФОРМАЦИОННЫЕ МАТЕРИАЛЫ ПО ПОРЫВАМ ВЕТРА НА ТЕРРИТОРИИ МО МР «КОРТКЕРОССКИЙ» РЕСПУБЛИКИ КОМИ (РИСК НАРУШЕНИЯ ЭЛЕКТРОСНАБЖЕНИЯ НА 14.06.2024)

Исх. № 924-2-4-1 от 13.06.2024



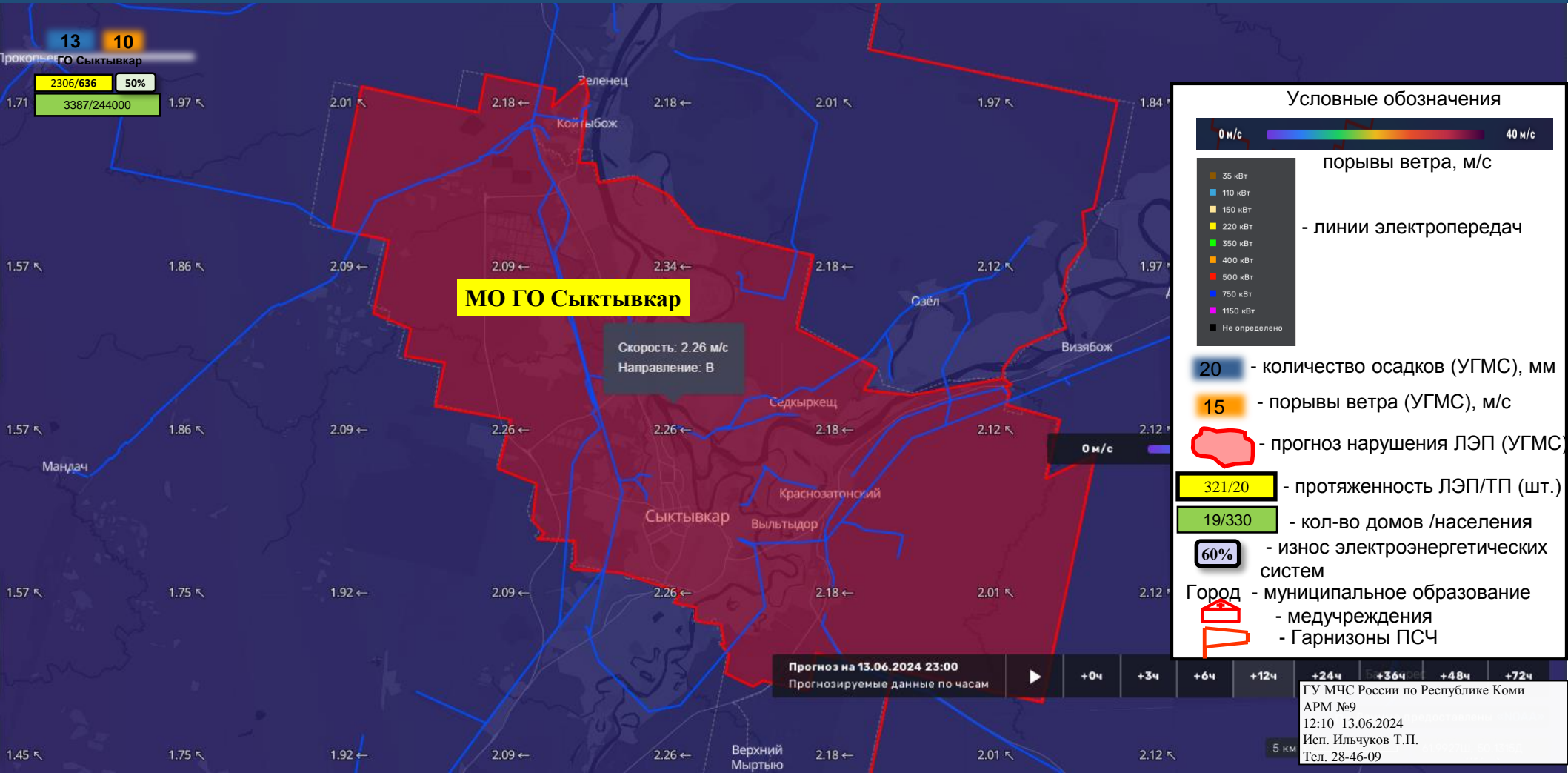
ИНФОРМАЦИОННЫЕ МАТЕРИАЛЫ ПО ОСАДКАМ НА ТЕРРИТОРИИ МО МР «КОРТКЕРОССКИЙ» РЕСПУБЛИКИ КОМИ (РИСК НАРУШЕНИЯ ЭЛЕКТРОСНАБЖЕНИЯ НА 14.06.2024)

Исх. № 924-2-4-1 от 13.06.2024



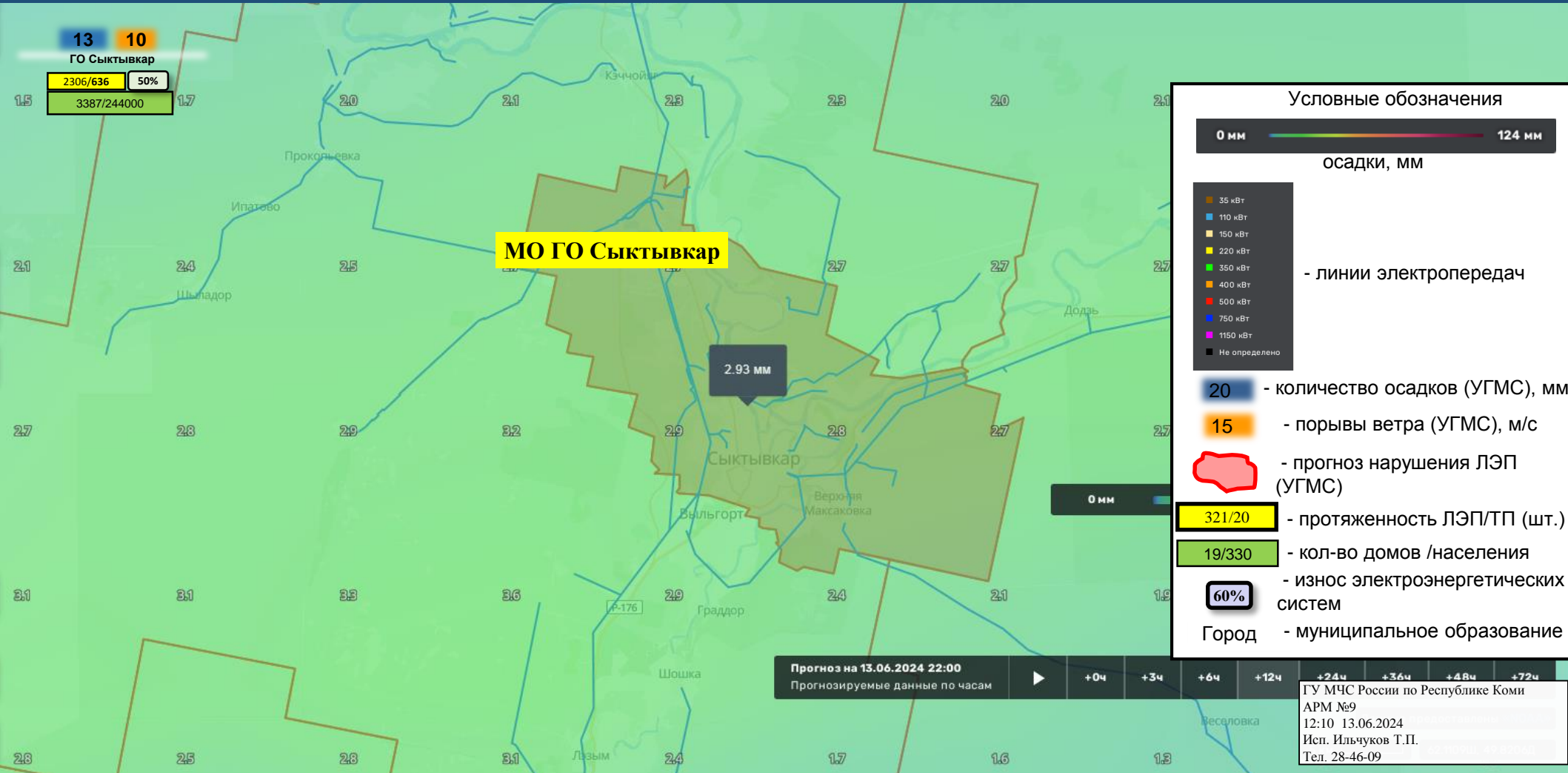
ИНФОРМАЦИОННЫЕ МАТЕРИАЛЫ ПО ПОРЫВАМ ВЕТРА НА ТЕРРИТОРИИ МО ГО «СЫКТЫВКАР» РЕСПУБЛИКИ КОМИ (РИСК НАРУШЕНИЯ ЭЛЕКТРОСНАБЖЕНИЯ НА 14.06.2024)

Исх. № 924-2-4-1 от 13.06.2024



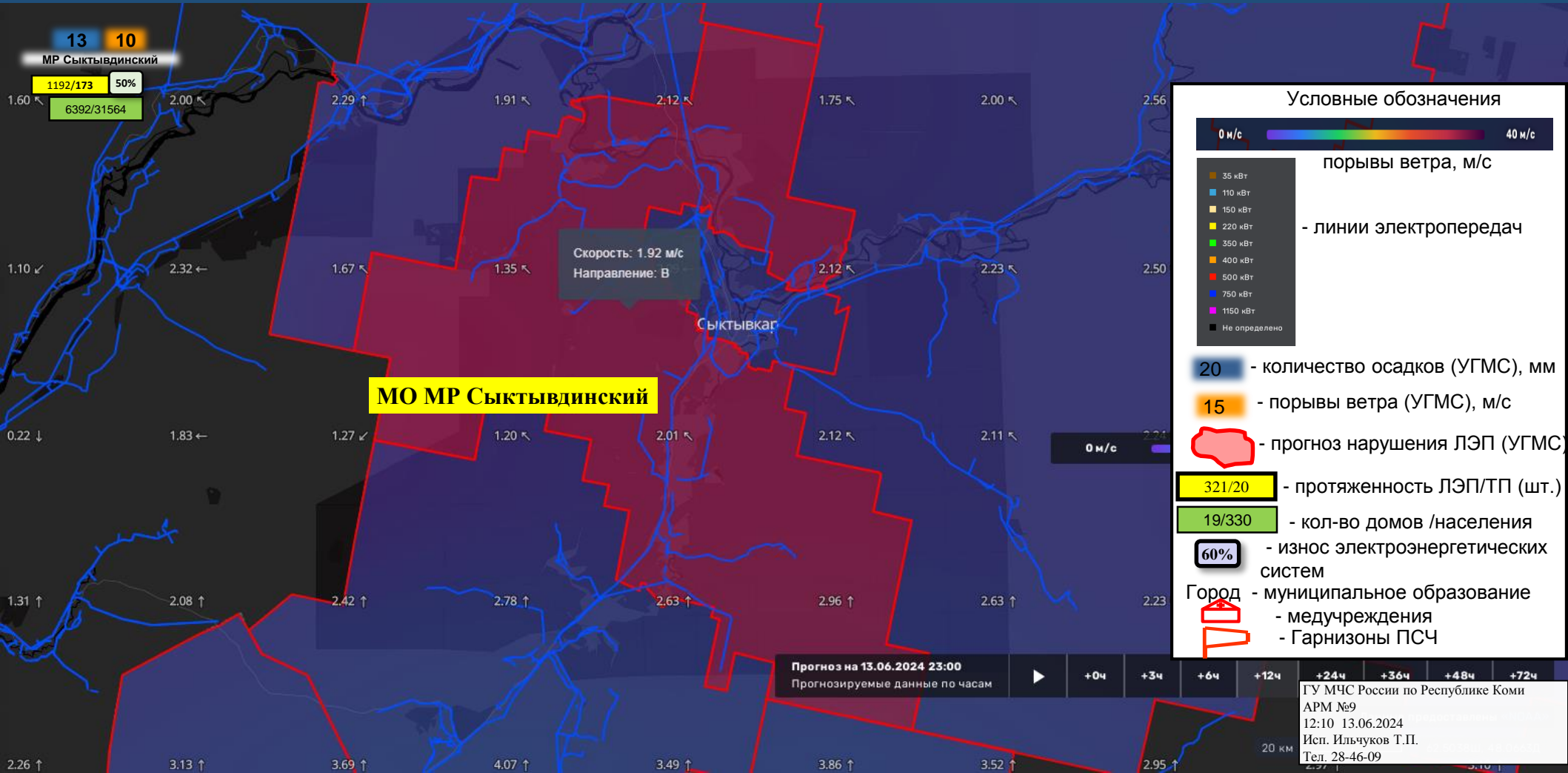
ИНФОРМАЦИОННЫЕ МАТЕРИАЛЫ ПО ОСАДКАМ НА ТЕРРИТОРИИ МО ГО «СЫКТЫВКАР» РЕСПУБЛИКИ КОМИ (РИСК НАРУШЕНИЯ ЭЛЕКТРОСНАБЖЕНИЯ НА 14.06.2024)

Исх. № 924-2-4-1 от 13.06.2024



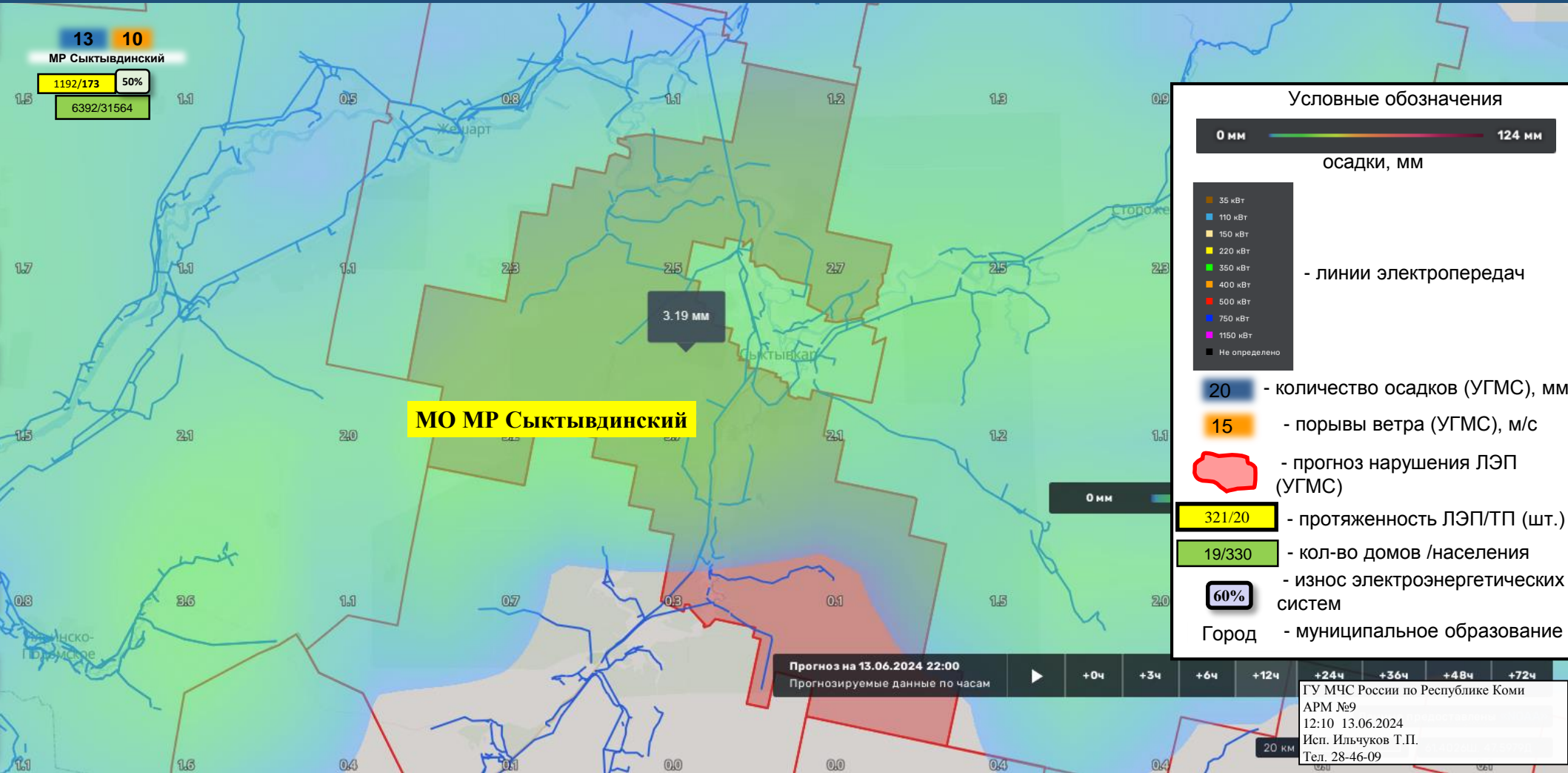
ИНФОРМАЦИОННЫЕ МАТЕРИАЛЫ ПО ПОРЫВАМ ВЕТРА НА ТЕРРИТОРИИ МО МР «СЫКТЫВДИНСКИЙ» РЕСПУБЛИКИ КОМИ (РИСК НАРУШЕНИЯ ЭЛЕКТРОСНАБЖЕНИЯ НА 14.06.2024)

Исх. № 924-2-4-1 от 13.06.2024



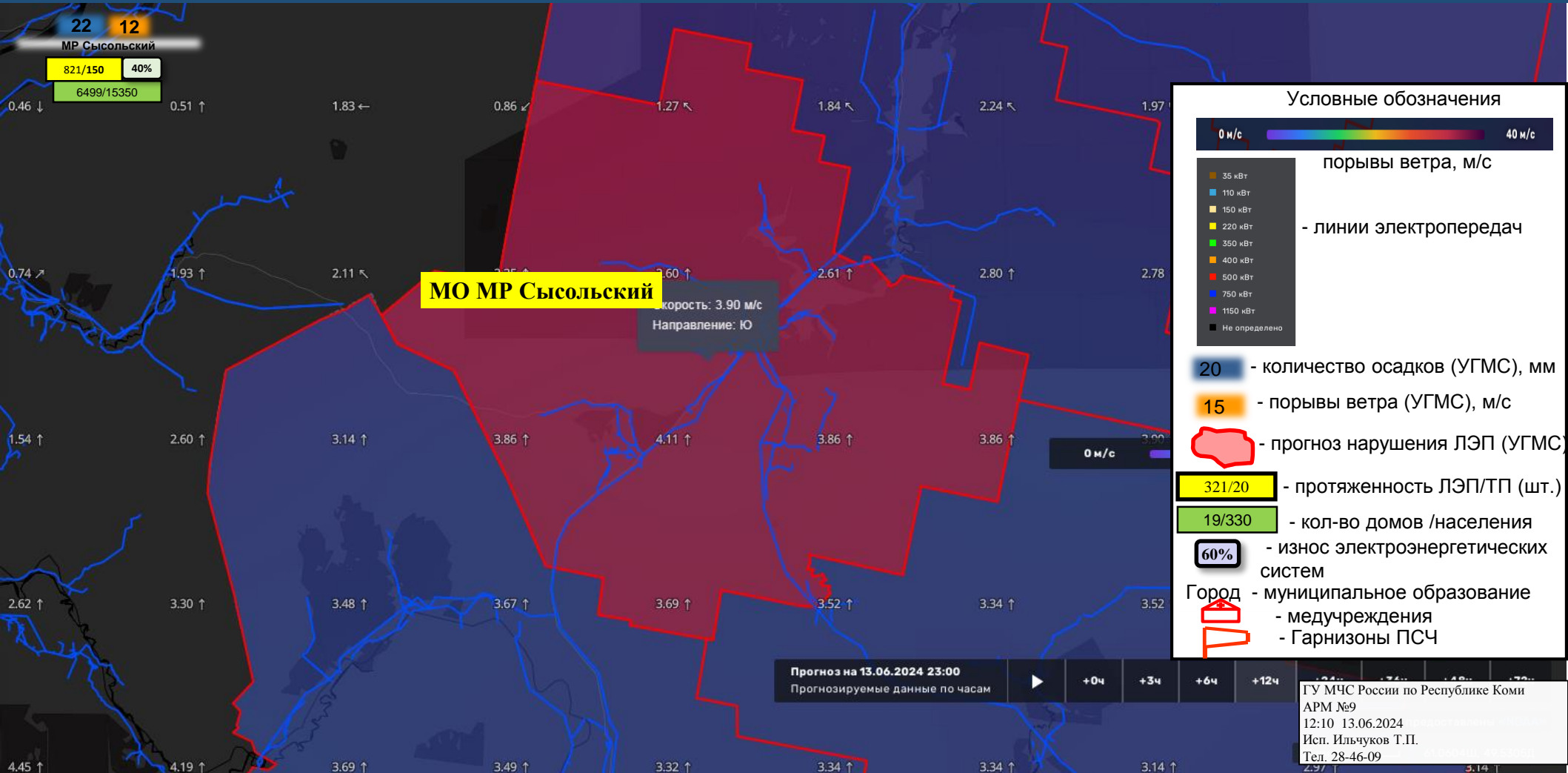
ИНФОРМАЦИОННЫЕ МАТЕРИАЛЫ ПО ОСАДКАМ НА ТЕРРИТОРИИ МО МР «СЫКТЫВДИНСКИЙ» РЕСПУБЛИКИ КОМИ (РИСК НАРУШЕНИЯ ЭЛЕКТРОСНАБЖЕНИЯ НА 14.06.2024)

Исх. № 924-2-4-1 от 13.06.2024



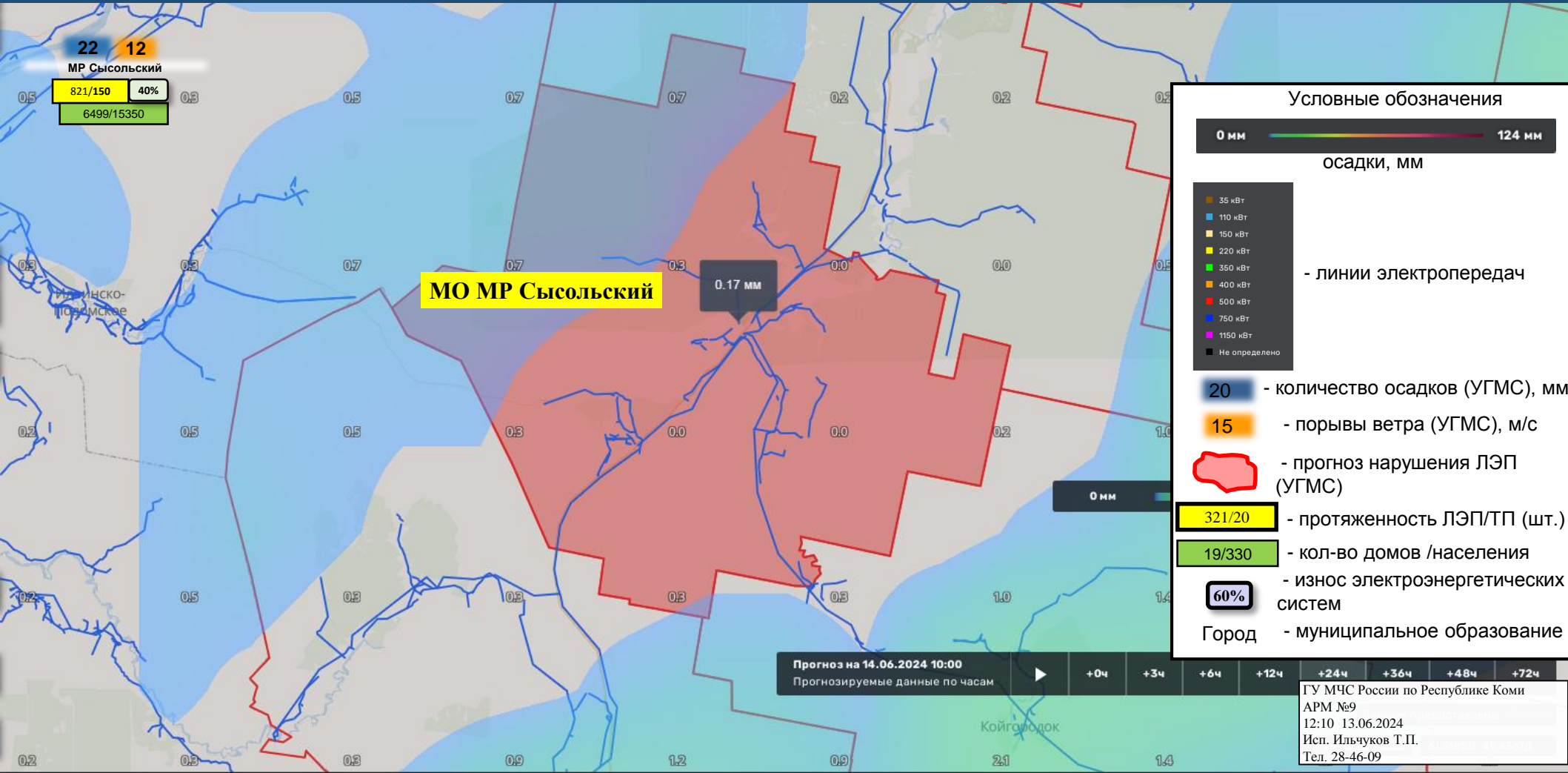
ИНФОРМАЦИОННЫЕ МАТЕРИАЛЫ ПО ПОРЫВАМ ВЕТРА НА ТЕРРИТОРИИ МО МР «СЫСОЛЬСКИЙ» РЕСПУБЛИКИ КОМИ (РИСК НАРУШЕНИЯ ЭЛЕКТРОСНАБЖЕНИЯ НА 14.06.2024)

Исх. № 924-2-4-1 от 13.06.2024



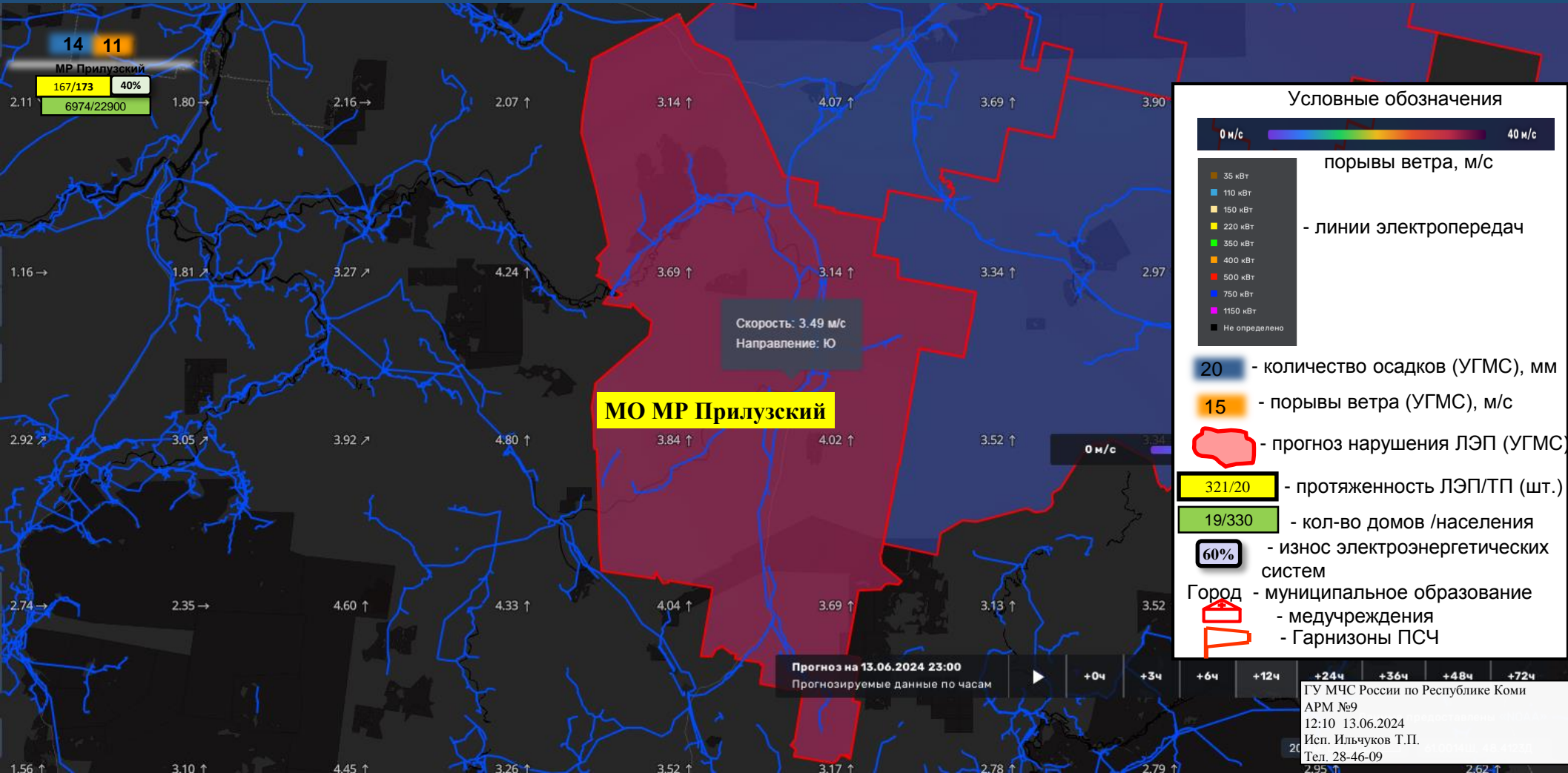
ИНФОРМАЦИОННЫЕ МАТЕРИАЛЫ ПО ОСАДКАМ НА ТЕРРИТОРИИ МО МР «СЫСОЛЬСКИЙ» РЕСПУБЛИКИ КОМИ (РИСК НАРУШЕНИЯ ЭЛЕКТРОСНАБЖЕНИЯ НА 14.06.2024)

Исх. № 924-2-4-1 от 13.06.2024



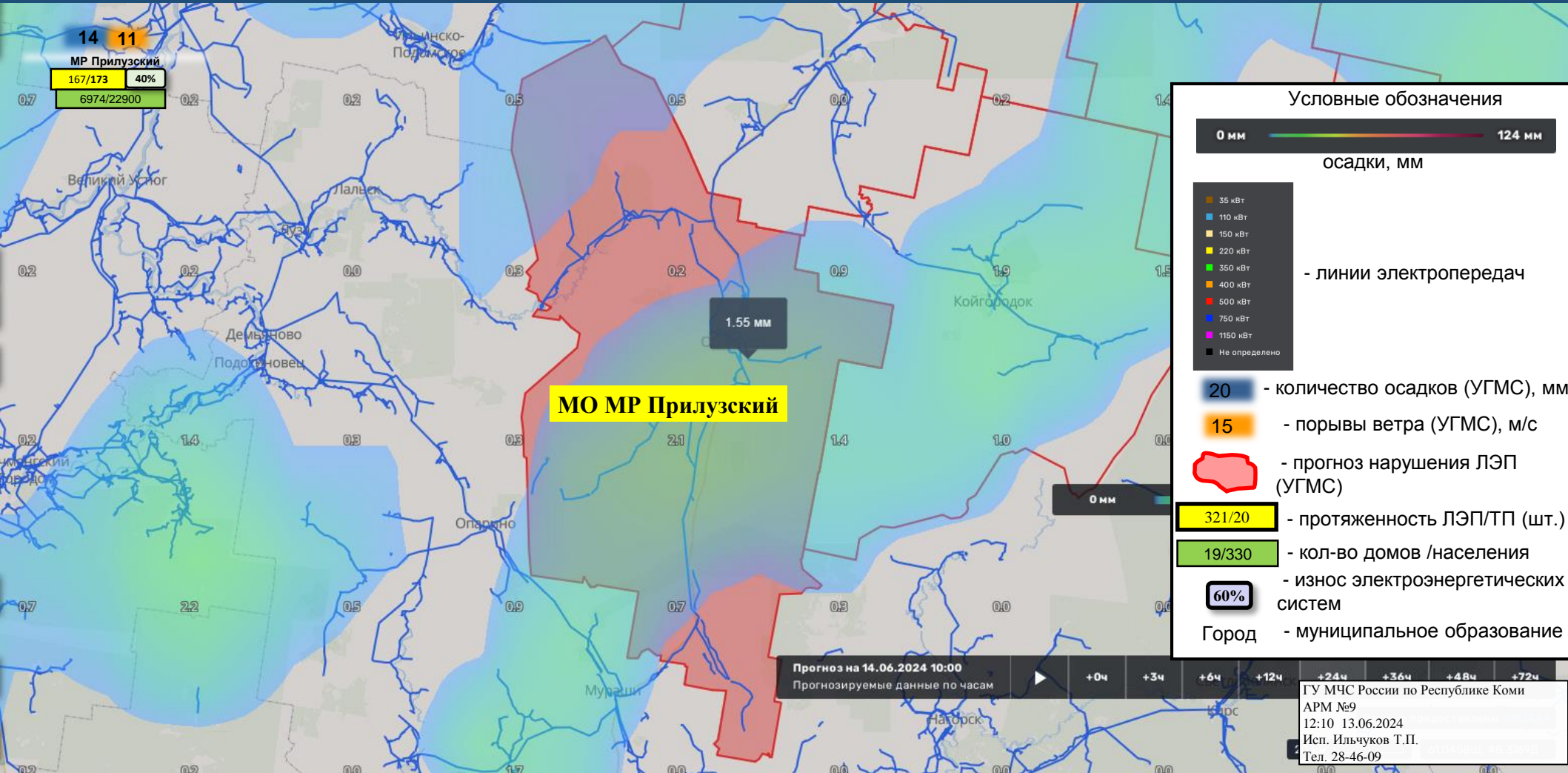
ИНФОРМАЦИОННЫЕ МАТЕРИАЛЫ ПО ПОРЫВАМ ВЕТРА НА ТЕРРИТОРИИ МО МР «ПРИЛУЗСКИЙ» РЕСПУБЛИКИ КОМИ (РИСК НАРУШЕНИЯ ЭЛЕКТРОСНАБЖЕНИЯ НА 14.06.2024)

Исх. № 924-2-4-1 от 13.06.2024



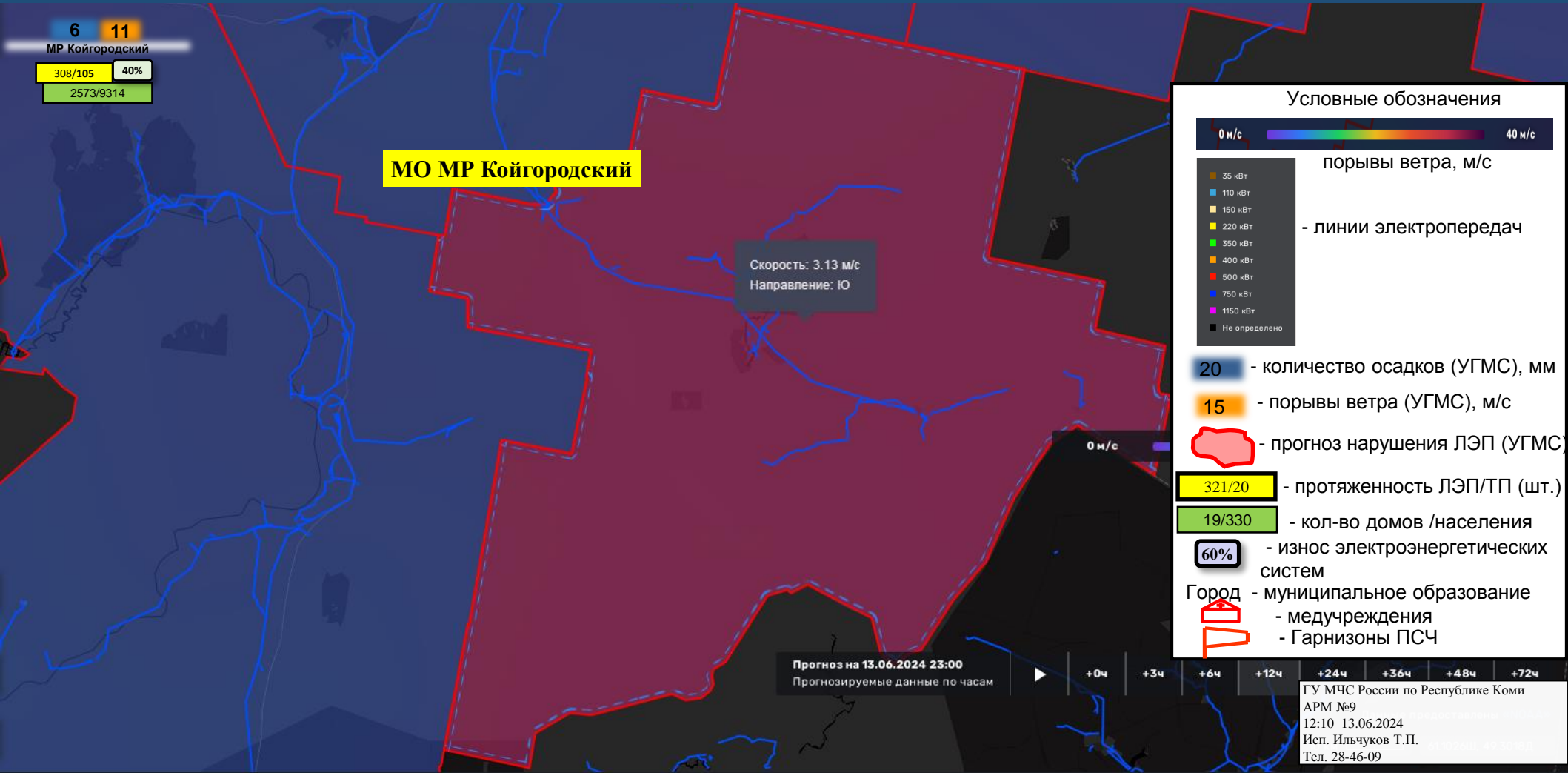
ИНФОРМАЦИОННЫЕ МАТЕРИАЛЫ ПО ОСАДКАМ НА ТЕРРИТОРИИ МО МР «ПРИЛУЗСКИЙ» РЕСПУБЛИКИ КОМИ (РИСК НАРУШЕНИЯ ЭЛЕКТРОСНАБЖЕНИЯ НА 14.06.2024)

Исх. № 924-2-4-1 от 13.06.2024



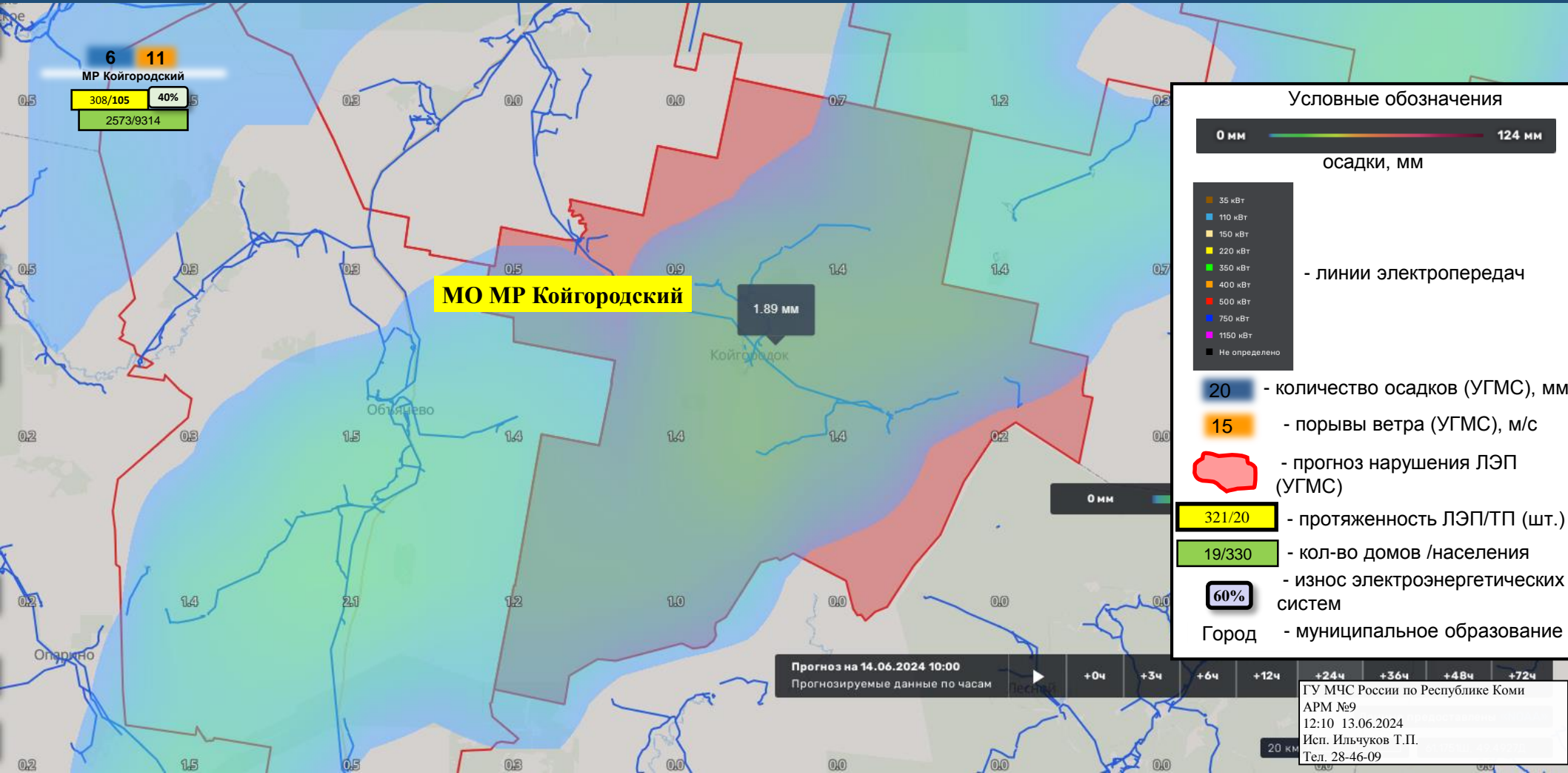
ИНФОРМАЦИОННЫЕ МАТЕРИАЛЫ ПО ПОРЫВАМ ВЕТРА НА ТЕРРИТОРИИ МО МР «КОЙГОРОДСКИЙ» РЕСПУБЛИКИ КОМИ (РИСК НАРУШЕНИЯ ЭЛЕКТРОСНАБЖЕНИЯ НА 14.06.2024)

Исх. № 924-2-4-1 от 13.06.2024



ИНФОРМАЦИОННЫЕ МАТЕРИАЛЫ ПО ОСАДКАМ НА ТЕРРИТОРИИ МО МР «КОЙГОРОДСКИЙ» РЕСПУБЛИКИ КОМИ (РИСК НАРУШЕНИЯ ЭЛЕКТРОСНАБЖЕНИЯ НА 14.06.2024)

Исх. № 924-2-4-1 от 13.06.2024



Условные обозначения

0 мм — 124 мм

осадки, мм

- 35 кВт
- 110 кВт
- 150 кВт
- 220 кВт
- 350 кВт
- 400 кВт
- 500 кВт
- 750 кВт
- 1150 кВт
- Не определено

- линии электропередач

20 - количество осадков (УГМС), мм

15 - порывы ветра (УГМС), м/с

- прогноз нарушения ЛЭП (УГМС)

321/20 - протяженность ЛЭП/ТП (шт.)

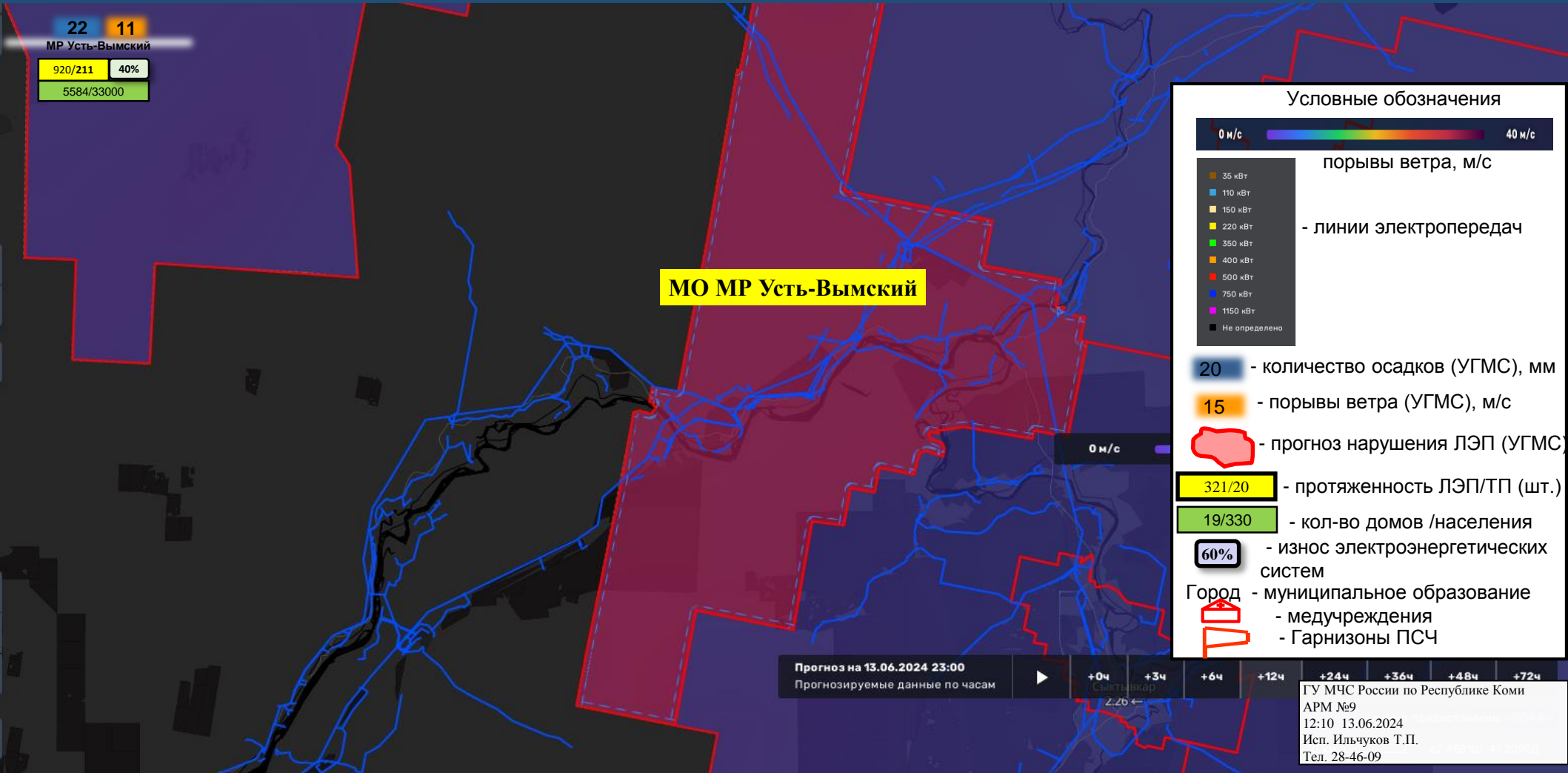
19/330 - кол-во домов /населения

60% - износ электроэнергетических систем

Город - муниципальное образование

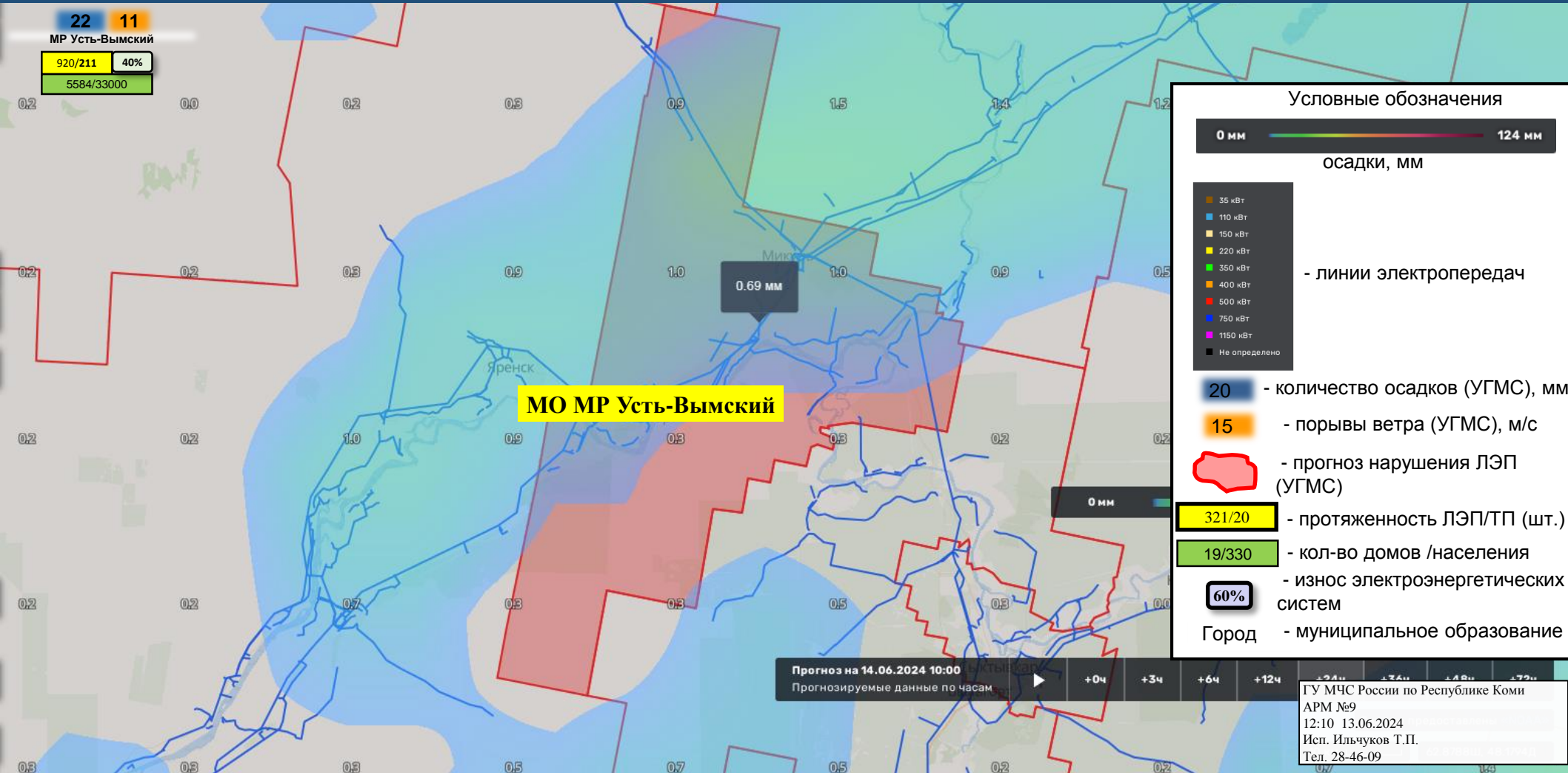
ИНФОРМАЦИОННЫЕ МАТЕРИАЛЫ ПО ПОРЫВАМ ВЕТРА НА ТЕРРИТОРИИ МО МР «УСТЬ-ВЫМСКИЙ» РЕСПУБЛИКИ КОМИ (РИСК НАРУШЕНИЯ ЭЛЕКТРОСНАБЖЕНИЯ НА 14.06.2024)

Исх. № 924-2-4-1 от 13.06.2024



ИНФОРМАЦИОННЫЕ МАТЕРИАЛЫ ПО ОСАДКАМ НА ТЕРРИТОРИИ МО МР «УСТЬ-ВЫМСКИЙ» РЕСПУБЛИКИ КОМИ (РИСК НАРУШЕНИЯ ЭЛЕКТРОСНАБЖЕНИЯ НА 14.06.2024)

Исх. № 924-2-4-1 от 13.06.2024



ИНФОРМАЦИОННЫЕ МАТЕРИАЛЫ ПО РИСКУ НАРУШЕНИЯ ТРАНСПОРТНОГО СООБЩЕНИЯ, СВЯЗАННЫХ
С НЕБЛАГОПРИЯТНЫМИ МЕТЕОЯВЛЕНИЯМИ
НА ФЕДЕРАЛЬНОЙ АВТОДОРОГЕ Р-176 «ВЯТКА» В СЫКТЫВДИНСКОМ РАЙОНЕ НА 14.06.2024

Камера ФАД

